



Obecný úrad v Papradne		
Došlo dňa: 21-01-2025		
Číslo: 871/2025	ZH-LU: A-20	
Prílohy:	Registr. značka: TAB	Referent:

• Obec Papradno
• Papradno 315
• 018 13 Papradno
• Slovenská republika

Váš list číslo/zo dňa

Naše číslo

Vybavuje/linka

Považská Bystrica

OU-PB-OSZP-2025/001576-003

Ing. Daniela Benčová/
+421424300195

16. 01. 2025

Vec

Oznámenie o strategickom dokumente – „Územný plán obce Papradno“
– výzva

Okresný úrad Považská Bystrica, odbor starostlivosti o životné prostredie, úsek posudzovania vplyvov na životné prostredie ako príslušný orgán štátnej správy starostlivosti o životné prostredie v zmysle § 5 zák. č. 525/2003 Z. z. o štátnej správe starostlivosti o životné prostredie a o zmene a doplnení niektorých zákonov, § 3 písm. l) v spojení s § 56 písm. a) zákona č. 24/2006 Z. z. o posudzovaní vplyvov na životné prostredie a o zmene a doplnení niektorých zákonov v znení neskorších predpisov (ďalej len „zákon“)

Vás vyzýva

ako obstarávateľa strategického dokumentu „Územný plán obce Papradno“, aby ste podľa § 6 ods. 1 zákona zverejnili oznámenie o strategickom dokumente – „Územný plán obce Pružina“ (ďalej len oznámenie o strategickom dokumente) formou informácie o oznámení povinne na úradnej tabuli, nepovinne miestnou tlačou, miestnou televíziou alebo podobne (t. j. spôsobom v mieste obvyklým), spolu s informáciou, kde možno do oznámenia nahliadnuť, robiť si z neho výpisky, odpisy alebo na vlastné náklady zhotoviť kópie.

Verejnosť môže doručiť svoje písomné stanovisko k oznámeniu o strategickom dokumente príslušnému orgánu na adresu: Okresný úrad Považská Bystrica, odbor starostlivosti o životné prostredie, Centrum 1/1, 017 01 Považská Bystrica


e-mail: daniela.bencova@minv.sk

telefón : 042/4300195

Príloha: Oznámenie o strategickom dokumente

Ing. Daniela Benčová
vedúca odboru

Informatívna poznámka - tento dokument bol vytvorený elektronicky



OZNÁMENIE O STRATEGICKOM DOKUMENTE

podľa § 5 zákona NR SR č. 24/2006 Z. z. o posudzovaní
vplyvov na životné prostredie a o zmene a doplnení
niektorých zákonov v znení neskorších predpisov

ÚZEMNÝ PLÁN OBCE P A P R A D N O

Vypracovala:

Ing. Beata Vaculčíková
odborne spôsobilá osoba
pre obstarávanie ÚPP a ÚPD reg. č.435

Predkladá:

Ing. Roman Š p a n i h e l
starosta obce Papradno

Január 2025

Obsah

I. Základné údaje o obstarávateľovi	3
I.1. Názov.....	3
I.2. Identifikačné číslo.....	3
I.3. Adresa sídla.....	3
I.4. Meno, priezvisko, adresa, telefónne číslo a iné kontaktné údaje oprávneného zástupcu obstarávateľa.....	3
I.5. Meno, priezvisko, adresa, telefónne číslo a iné kontaktné údaje kontaktnej osoby.....	3
II. Základné údaje o strategickom dokumente	3
II.1. Názov.....	3
II.2. Charakter.....	3
II.3. Hlavné ciele.....	3
II.4. Obsah (osnova).....	3
II.5. Uvažované variantné riešenia zohľadňujúce ciele a geografický rozmer strategického dokumentu.....	5
II.6. Vecný a časový harmonogram prípravy a schvaľovania.....	5
II.7. Vzťah k iným strategickým dokumentom.....	6
II.8. Orgán kompetentný na jeho prijatie.....	6
II.9. Druh schvaľovacieho dokumentu.....	6
III. Základné údaje o predpokladaných vplyvoch strategického dokumentu na životné prostredie vrátane zdravia	6
III.1. Požiadavky na vstupy.....	6
III.2. Údaje o výstupoch.....	6
III.3. Údaje o priamych a nepriamych vplyvoch na životné prostredie.....	7
III.4. Vplyv na zdravotný stav obyvateľstva.....	7
III.5. Vplyvy na chránené územia vrátane návrhu opatrení na ich zmiernenie.....	7
III.6. Možné riziká súvisiace s uplatňovaním strategického materiálu.....	12
III.7. Vplyvy na životné prostredie presahujúce štátne hranice.....	12
IV. Dotknuté subjekty	12
IV.1. Vymedzenie zainteresovanej verejnosti vrátane jej združení.....	12
IV.2. Zoznam dotknutých subjektov.....	12
IV.3. Dotknuté susedné štáty.....	12
V. Doplnujúce údaje	12
V.1. Mapová a iná grafická dokumentácia.....	12
V.2. Materiály použité pri vypracovaní strategického dokumentu.....	13
VI. Miesto a dátum vypracovania oznámenia	13
VII. Potvrdenie správnosti údajov oznámenia	13
VII.1 Meno spracovateľa oznámenia.....	13
VII.2. Potvrdenie správnosti údajov oznámenia podpisom oprávneného zástupcu obstarávateľa, pečiatka.....	13

OZNÁMENIE O STRATEGICKOM DOKUMENTE

vypracované podľa § 5 zákona NR SR č.24/2006 Z. z. o posudzovaní vplyvov na životné prostredie a o zmene a doplnení niektorých zákonov v znení neskorších predpisov a prílohy č. 2 tohto zákona

I. Základné údaje o obstarávateľovi

I.1. Názov	Obec Papradno obstarávateľ územnoplánovacej dokumentácie obce
I.2. Identifikačné číslo	00317594
I.3. Adresa sídla	Obecný úrad Papradno 018 13 Papradno 315
I.4. Meno, priezvisko, adresa, telefónne číslo a iné kontaktné údaje oprávneného zástupcu obstarávateľa	Ing. Roman Španihel, starosta obce Papradno telefón: 042/4393331, 0907 741 428 e-mail: roman.spanihel@papradno.sk
I.5. Meno, priezvisko, adresa, telefónne číslo a iné kontaktné údaje kontaktnej osoby	Ing. Beata Vaculčíková, (osoba poverená obstarávaním návrhu Územného plánu obce Papradno, podľa § 12 ods. 1) zákona č. 200/2022 Z. z. o územnom plánovaní telefón: 0905270164 e-mail: vaculcikovab@gmail.com
	Spracovateľ SD: Ing. arch. Peter Kručay, autor. architekt (1400 AA), telefón: 0908217913 A3A atelier s.r.o. Hradné údolie 9A, 811 01 Bratislava

II. Základné údaje o strategickom dokumente

II.1. Názov

Územný plán obce (ÚPN-O) Papradno

II.2. Charakter

Podľa § 4 ods. (1) a (2) písm. b) zákona NR SR č. 24/2006 Z. z. o posudzovaní vplyvov na životné prostredie a o zmene a doplnení niektorých zákonov v znení neskorších predpisov ide o strategický dokument pre oblasť územného plánovania s miestnym dosahom (administratívne územie obce Papradno, vrátane miestnej časti Podjavorník, ako aj pre samostatne urbanizované menšie celky – tzv. „bačovy“), ktorý určuje využitie malých území na miestnej úrovni.

II.3. Hlavné ciele

Ciele:

- prispieť k zlepšeniu kvality života, zabezpečiť udržateľný územný rozvoj, poskytovanie verejných služieb, zaistiť hospodársku, územnú, sociálnu a environmentálnu súdržnosť obce Papradno,
- spracovanie nového platného územnoplánovacieho dokumentu obce t.j. Územného plánu obce Papradno, ktorá zohľadní zmenené predpoklady, za ktorých bol pôvodný územný plán vrátane zmien a doplnkov schválený,
- zabezpečenie trvalého súladu činnosti v riešenom území obce, vo väzbe na susedné obce, na starostlivosť o životné prostredie a zdravie obyvateľov, dosiahnutie ekologickej rovnováhy, na šetrné využívanie prírodných zdrojov, civilizačných a kultúrnych hodnôt,
- zapracovanie relevantných požiadaviek dotknutých orgánov a subjektov.

Dôvody obstarania ÚPN-O Papradno:

- nevyhnutná aktualizácia naposledy spracovanej a schválenej ÚPD,
- obec pre svoj ďalší plánovaný rozvoj potrebuje po pôvodnom ÚPN vypracovať nový ÚPN, od počiatočnej fázy analýzy skutkového stavu obce (analýzy a syntézy údajov o území), aby pre svoj ďalší rozvoj mala tento základný dokument rozvoja obce v podobe prehľadnej, aktuálnej a ucelenej,

Oznámenie o strategickom dokumente – Územný plán obce (ÚPN-O) Papradno

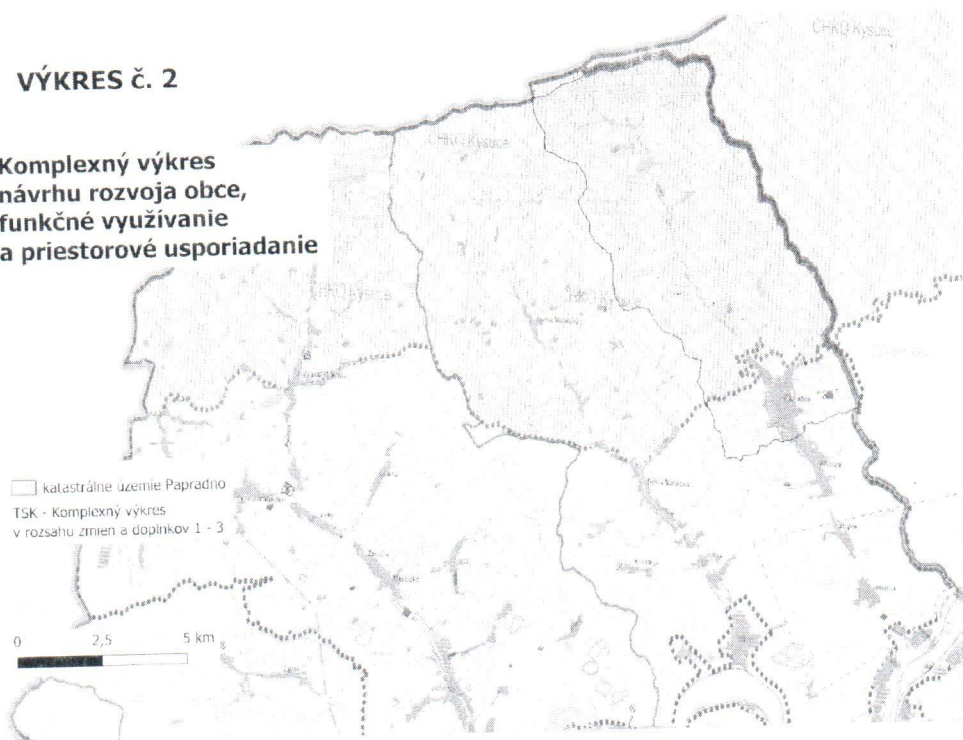
- komplexne zhodnotiť rozvoj obce a jej k. ú. vo väzbe na ÚPN VÚC Trenčianskeho kraja a jeho zmien a doplnkov vrátane záväznej časti,
- zabezpečenie optimálnych zásad koordinácie stavebnotechnických, priestorových a územných aktivít v obci a príľahlej krajine,
- v aktuálnej ÚPD sú stanovené regulatívy pre výstavbu, ktoré sú už v súčasnej dobe zastaralé a prekonané, neboli dodržiavané, a týmito regulatívami sa obec v súčasnosti už nechce riadiť; obec má záujem a stanovenie nových regulatívov, ktoré budú zodpovedať súčasnej dobe,
- aktuálna ÚPD nie je pre obec relevantným podkladom pre vydávanie územnoplánovacích informácií pre ďalšiu výstavbu; obec nemá v súčasnom územnom pláne oporu pre vydávanie, resp. nevydávanie záväzných stanovísk pre realizáciu rozvojových zámerov,
- viaceré rozvojové lokality z pôvodnej ÚPD neboli zrealizované, resp. získali plynutím času inú funkčnú náplň, čo je potrebné zohľadniť pri analýze skutkového stavu obce. Potrebné bude preklasifikovanie týchto území v územnom pláne obce,
- zabezpečenie optimálnych zásad koordinácie stavebnotechnických, priestorových a územných aktivít v obci a príľahlej krajine,
- chrániť prírodné hodnoty, upriamiť pozornosť na riešenie ekologických problémov obce a rešpektovať nové zmeny technického, civilizačného a sociálno-ekonomického charakteru,
- navrhnuť opatrenia na zmiernenie dôsledkov klimatických zmien na riešené územie,
- podrobnejšia regulácia rozvojových území a spracovania ÚPD v zmysle metodiky vychádzajúcej z platnej legislatívy, hlavne Zákona o územnom plánovaní (200/2022 Z. z.), Vyhlášky ÚÚPaV SR č. 392/2023 Z. z. o obsahu a spôsobe spracovania územnoplánovacej dokumentácie a o územnoplánovacích podkladoch a všeobecných požiadavkách na priestorové usporiadanie územia a funkčné využívanie územia, Vyhláška ÚÚPaV SR č. 49/2024 Z. z., Vyhlášky ÚÚPaV SR č. 69/2024 Z. z. o územnotechnických požiadavkách na výstavbu a Vyhlášky ÚÚPaV SR č. 153/2024 Z. z. o štandardoch a metodike spracovania územnoplánovacej dokumentácie a územnoplánovacích podkladoch.

Predmetom ÚPN-O je:

- komplexne určiť urbanistickú koncepciu a krajinnú koncepciu vymedzeného územia,
- zosúladiť záujmy a činnosti ovplyvňujúce udržateľný územný rozvoj, územnú súdržnosť, ochranu historického, kultúrneho a prírodného dedičstva, ochranu životného prostredia, ekologickú stabilitu a ekologickú konektivitu, adaptáciu na nepriaznivé dôsledky zmeny klímy, ochranu verejného zdravia, obranu štátu a bezpečnosť štátu, biodiverzitu,
- vymedziť funkčné usporiadanie sídelnej a krajinnej štruktúry, určiť základné zásady organizácie územia,
- určiť podmienky a regulatívy priestorového usporiadania územia a funkčného využívania územia,
- podrobne riešiť regulatívy a limity funkčného a priestorového usporiadania obce, územno-technické podmienky umiestňovania stavieb, zariadení verejného dopravného usporiadania obce, územno-technické podmienky územného systému ekologickej stability,
- vymedziť plochy pre verejnoprospešné stavby, na vykonanie asanácie a pre chránené časti krajiny,
- vytvoriť územnú ponuku pre dlhodobejšie uspokojovanie základných potrieb obce, jej obyvateľov a návštevníkov v bývaní, občianskej a sociálnej vybavenosti, výrobe a v ponuke uspokojovania voľnočasových potrieb.

VÝKRES č. 2

Komplexný výkres návrhu rozvoja obce, funkčné využívanie a priestorové usporiadanie



V.2. Materiály použité pri vypracovaní strategického dokumentu

- Schválený ÚPN VUC Trenčianskeho kraja a jeho zmeny a doplnky (1-3)
- Súčasne platná schválená územnoplánovacia dokumentácia obce Papradno
- Požiadavky na riešenie definované obstarávateľom ÚPD (Obcou Papradno)
- Správa o stave ÚPD obce Papradno.

VI. Miesto a dátum vypracovania oznámenia

Papradno, január 2025

VII. Potvrdenie správnosti údajov oznámenia

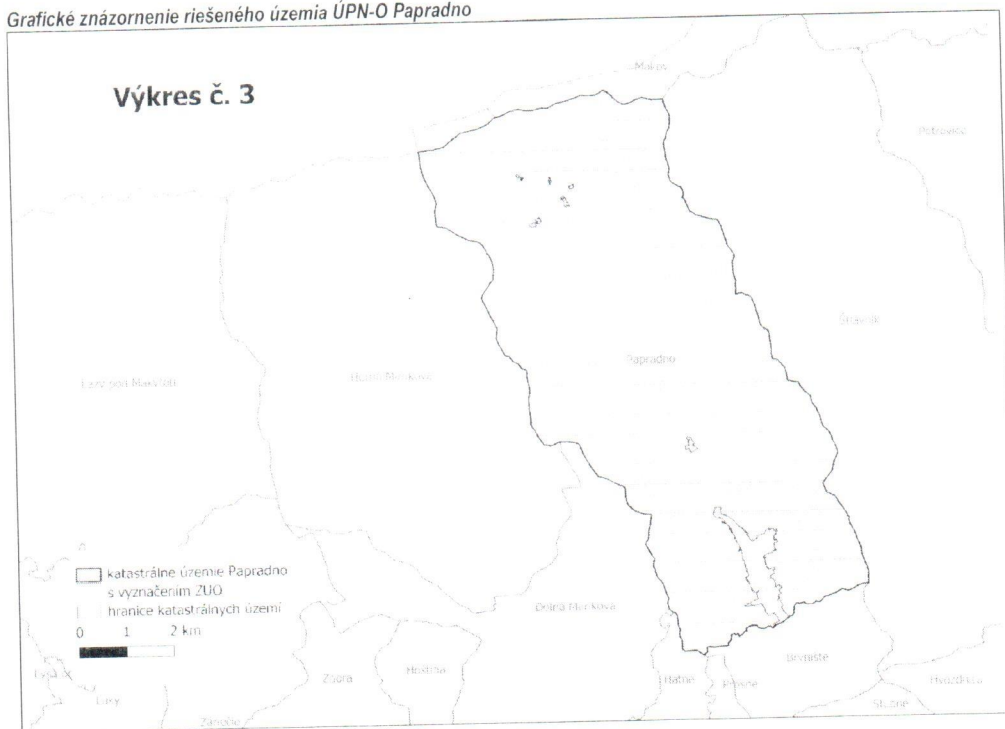
VII.1 Meno spracovateľa oznámenia

Ing. Beata Vaculčíková - odborne spôsobilá osoba na obstarávanie ÚPP a ÚPD, poverená obstarávaním ÚPN-O Papradno podľa § 12 ods. 1) zákona č. 200/2022 Z. z. o územnom plánovaní v znení neskorších predpisov.

VII.2. Potvrdenie správnosti údajov oznámenia podpisom oprávneného zástupcu obstarávateľa, pečiatka

.....
Ing. Roman Španihel
starosta obce Papradno

Grafické znázornenie riešeného územia ÚPN-O Papradno



II.4. Obsah (osnova)

Dokumentácia ÚPN-O Papradno bude vypracovaná ako nová samostatná územnoplánovacia dokumentácia obce Papradno. Metodicky bude spracovaná podľa zákona č. 200/2022 Z. z. o územnom plánovaní v znení neskorších predpisov a ustanovení Vyhlášky č. 392/2023 Z. z. o obsahu a spôsobe spracovania územnoplánovacej dokumentácie a územnoplánovacích podkladoch a všeobecných požiadavkách na priestorové usporiadanie územia a funkčné využívanie územia:

- ✓ textová informatívna časť
- ✓ textová záväzná časť
- ✓ grafická časť.

Hlavné nové kompozičné prvky riešenia sídla budú pozostávať z návrhu nových plôch pre výstavbu rodinných domov, občiansku vybavenosť, šport a rekreáciu, dopravu a dopravné zariadenia, technickej infraštruktúry, zelene.

II.5. Uvažované variantné riešenia zohľadňujúce ciele a geografický rozmer strategického dokumentu

Strategický dokument ÚPN-O Papradno bude riešený invariantne.

Varianty pre prípadné posúdenie ÚPN-O Papradno sú riešené návrhom a nulovým variantom. (Za nulový variant sa považuje variant stavu, ktorý by nastal, ak by sa strategický dokument neprijal.)

II.6. Vecný a časový harmonogram prípravy a schvaľovania

Vecný harmonogram prác ÚPN-O Papradno, bude v súlade so zák. č. 200/2022 Z. z. o územnom plánovaní v znení neskorších predpisov, podľa ustanovení §§ 28, 29, 31 a 34 primerane a s Vyhláškou č. 392/2023 Z. z. o obsahu a spôsobe spracovania územnoplánovacej dokumentácie a územnoplánovacích podkladoch a všeobecných požiadavkách na priestorové usporiadanie územia a funkčné využívanie územia:

- | | |
|---|--------------|
| ▪ Obstaranie územnoplánovacích podkladov (§ 28 zákona o ÚP) | 12/2024 |
| ▪ Prípravné práce (§ 29 zákona o ÚP) | 12/2024 |
| - Správa o stave ÚPD | 01/2025 |
| - Zadanie | 01/2025 |
| - Oznámenie o začatí obstarávania | 03 - 10/2025 |
| ▪ Spracovanie a prerokovanie návrhu ÚPD (§ 31 zákona o ÚP) | |
| - Spracovanie návrhu ÚPN-O Papradno | |

Oznámenie o strategickom dokumente – Územný plán obce (ÚPN-O) Papradno

- Zverejnenie oznámenia o začatí prerokovania návrhu ÚPN-O
- Sústreďenie a vyhodnotenie uplatnených pripomienok k návrhu ÚPN-O
- Úprava návrhu ÚPN-O
- Schvaľovanie ÚPD (§ 34 zákona o ÚP)
 - Schválenie návrhu ÚPN-O Papradno
 - Zverejnenie schváleného znenia ÚPN-O Papradno
 - Vypracovanie a zverejnenie oznámenia o schválení ÚPN-O Papradno

10 - 12/2025

II.7. Vzťah k iným strategickým dokumentom :

Návrh ÚPN-O Papradno musí byť v súlade

- ✓ s nadradenou územnoplánovacou dokumentáciou, ktorou je:
 - ÚPN VÚC Trenčianskeho kraja (1998) záväzná časť vyhlásená NV SR č. 149/1998 Z. z.,
 - Zmeny a doplnky č. 1/2004 ÚPN VÚC Trenčianskeho kraja (2004) záväzná časť vyhlásená VZN TSK č. 7/2004 (23.6.2004),
 - Zmeny a doplnky č. 2 ÚPN VÚC Trenčianskeho kraja a jeho záväzná časť vyhlásená VZN TSK č. 8/2011 (26.10.2011),
 - Zmeny a doplnky č. 3 ÚPN VÚC Trenčianskeho kraja a jeho záväzná časť vyhlásená VZN TSK č. 7/2018 (28.06.2018),
- ✓ s územnoplánovacou dokumentáciou susedných obcí:
 - ÚPN-O Horná Mariková,
 - ÚPN-O Dolná Mariková,
 - ÚPN-O Hatné
 - ÚPN-O Brvnište,
 - ÚPN-O Štiavnik (okres Bytča),
 - ÚPN-O Makov (okres Čadca).
- ✓ Platnou územnoplánovacou dokumentáciou obce Papradno
- ✓ Regionálny územný systém ekologickej stability okresu Považská Bystrica.

Vzhľadom na polohu riešeného územia a navrhované funkčné využitie predmetu ÚPN-O Papradno susedné obce nie sú dotknuté a riešenie ÚPN-O neovplyvňuje koncepciu ich ÚPD.

II.8. Orgán kompetentný na jeho prijatie

Schvaľujúci orgán: Obecné zastupiteľstvo obce Papradno (§ 34 ods. 8 zákona o územnom plánovaní).

II.9. Druh schvaľovacieho dokumentu

- Uznesenie obecného zastupiteľstva obce Papradno o schválení ÚPN-O Papradno
- Všeobecne záväzné nariadenie obce, ktorým sa vyhlasuje záväzná časť ÚPN-O Papradno.

III. Základné údaje o predpokladaných vplyvoch strategického dokumentu na životné prostredie vrátane zdravia

III.1. Požiadavky na vstupy

Vstupom pre spracovanie ÚPN-O Papradno, sú všetky podklady a informácie o súčasnom stave podmienok v území, ktoré boli získané v rámci obstarania územnoplánovacích podkladov (§ 28 zákona o územnom plánovaní) a príslušné ustanovenia právnych predpisov v oblasti ochrany prírody a tvorby krajiny, ochrany životného prostredia a ochrany zdravia obyvateľstva a zhodnotenie všetkých dostupných relevantných údajov o predmetnom území. Riešené územie Územného plánu obce Papradno je celé katastrálne územie Papradno.

- Komplexné informácie o riešenom území :
 - prírodné podmienky,
 - priestorové usporiadanie a funkčné využitie územia,
 - aktualizované údaje demografického potenciálu, sociálnej infraštruktúry, hospodárskej základne, verejného dopravného a technického vybavenia,
 - všetky dostupné informácie a podklady ovplyvňujúce usporiadanie územia.
- Podklady a požiadavky orgánov štátnej správy, dotknutých správcov komunikácií, inžinierskej vybavenosti, podnikateľských subjektov, občanov obce a zainteresovanej verejnosti.
- Aktuálne údaje v súvislosti s ochranou poľnohospodárskej pôdy a lesných pozemkov.
- Príslušné legislatívne predpisy v oblasti ochrany prírody a tvorby krajiny, ochrany životného prostredia a ochrany zdravia obyvateľstva.

III.2. Údaje o výstupoch

Výstupom bude Územný plán obce Papradno vrátane verejnoprospešných stavieb a všeobecne záväzné nariadenie o záväzných častiach ÚPN-O Papradno.

III.3. Údaje o priamych a nepriamych vplyvoch na životné prostredie

Vplyvy na životné prostredie budú stanovené počas spracovania návrhu ÚPN-O Papradno:

- predpokladané priame vplyvy: rozšírenie zastavaného územia a záber poľnohospodárskej pôdy, rast počtu obyvateľov obce, návrh dobudovania technickej infraštruktúry. Žiadne negatívne vplyvy na obyvateľstvo, krajinný obraz a scenériu, ovzdušie, hydrologické pomery, klimatické pomery sa nepredpokladajú,
- predpokladané nepriame vplyvy: stanovenie záväzných regulatívov funkčného využitia pre územie so zástavbou, pre vytypované krajinoekologické komplexy; určenie prípustnej výšky a intenzity zástavby, sústavy opatrení na zabezpečenie ekologickej stability územia a ochrany prírody a krajiny.

III.4. Vplyv na zdravotný stav obyvateľstva

Vo väzbe na ciele spracovania ÚPN-O Papradno sa nepredpokladá negatívny priamy ani nepriamy vplyv na zdravie obyvateľstva. Úlohou strategického dokumentu je vylúčiť negatívne vplyvy na zdravotný stav obyvateľov, resp. stanoviť záväzné regulatívy ich eliminácie.

III.5. Vplyvy na chránené územia (napr. navrhované chránené vtáčie územia, územia európskeho významu, európska sústava chránených území – NATURA 2000, národné parky, chránené krajinné oblasti, chránené vodohospodárske oblasti a pod.) vrátane návrhu opatrení na ich zmiernenie

V zmysle zákona NR SR č. 534/2002 Z. z. je takmer celé riešené územie Papradno zaradené do 1. stupňa ochrany, kde platí všeobecná ochrana na celom území mimo území s osobitnou ochranou. Pre vybrané činnosti sa vyžaduje súhlas orgánu ochrany prírody (§ 12 zákona v platnom znení).

Na území katastra je vyhlásené

- chránené územie :

- ✓ **CHKO Kysuce** – chránené územie bolo zriadené Vyhláškou Ministerstva kultúry (MK) Slovenskej socialistickej republiky (SSR) č. 68/1984 Zb. zo dňa 23. mája 1984 v znení Zákona Národnej rady (NR) SR č. 287/1994 Z. z. Pôsobnosť správy: územie Chránenej krajinné oblasti (CHKO) Kysuce, územie okresov Čadca, Žilina, Dolný Kubín, Bytča, Považská Bystrica, Púchov. Rozloha: 67 463 ha, z toho na území okresu Považská Bystrica 10 619 ha (22,93 % z celkovej rozlohy okresu). Stupeň ochrany: 2.
- ✓ Ochrana prírody v zmysle medzinárodných dohovorov:
 - ✓ ramsarské lokality
Na území obce Papradno sa Ramsarská lokalita nenachádza.
 - ✓ mokrade
Na území obce Papradno sa nachádza mokraď
Papradno - lokálne významná mokraď s celkovou výmerou 30 000 m².
Pod Chrcholíncom - lokálne významná mokraď s celkovou výmerou 5 000 m².

Navrhované územia európskeho významu NATURA 2000: Do riešeného územia k. ú. Papradno zasahujú dve územia európskeho významu.

SKUEV00641 Papradianka

Územie s rozlohou 23,94 ha (z toho 23,94 ha v okrese Považská Bystrica) sa nachádza v katastrálnom území obce Papradno. Jeho správcom je Správa CHKO Kysuce, platí v ňom 3. stupeň ochrany.

Zoznam biotopov, ktoré sú predmetom ochrany:

- 6430 Vlhkomilné vysokobylinné lemové spoločenstvá na poriečnych nivách od nížin do alpínskeho stupňa,
- 91E0 Lužné vrbovo-topoľové a jelšové lesy.

Zoznam druhov, ktoré sú predmetom ochrany: kunka žltobruchá (*Bombina variegata*), hlaváč bieloplutvý (*Cottus gobio*) a vydra riečna (*Lutra lutra*).

SKUEV0642 Javornický hrebeň

Územie s rozlohou 1 356,54 ha (z toho cca 1 196,87 ha v okrese Považská Bystrica) sa nachádza v katastrálnom území obcí Homá Mariková a Papradno. Jeho správcom je Správa CHKO Kysuce, platí v ňom 2. a 3. stupeň ochrany.

3. stupeň ochrany: ochranné pásmo rezervácie: územie do vzdialenosti 100 m okolo vonkajšieho obvodu NPR
2. stupeň ochrany: zostatok SKUEV (okrem NPR a ochranného pásma rezervácie)

Zoznam biotopov, ktoré sú predmetom ochrany:

- 6230 Kvetnaté vysokohorské a horské psicové porasty na silikátovom substráte,
- 91E0 Lužné vrbovo-topoľové a jelšové lesy,
- 9110 Kyslomilné bukové lesy,
- 9180 Lipovo-javorové sutinové lesy,
- 9140 Javorovo-bukové horské lesy,

- 9130 Bukové a jedľové kvetnaté lesy,
- 6510 Nížinné a podhorské kosné lúky.

Zoznam druhov, ktoré sú predmetom ochrany: roháč obyčajný (*Lucanus cervus*), mlok karpatský (*Triturus montandoni*), kunka žltobruchá (*Bombina variegata*), uchaňa čierna (*Barbastella barbastellus*), netopier obyčajný (*Myotis myotis*), vlk dravý (**Canis lupus*), medveď hnedý (**Ursus arctos*), rys ostrovid (*Lynx lynx*), ohniváček veľký (*Lycaena dispar*), kyjanôčka zelená (*Buxbaumia viridis*).

Priemet prvkov Územný systém ekologickej stability (Aktualizácia prvkov regionálneho ÚSES okresov Považská Bystrica a Púchov, SAŽP 2005)

Biocentrá:

NRBc Veľký Javorník - biocentrum tvoria prirodzené lesné ekosystémy, floristicky bohaté enklávy a lemy lesa, spoločenstvá pasienkov a lúčne biotopy v podhorskom a horskom stupni ako aj prirodzené lužné lesy vyskytujúce sa bezprostredne pri tokoch od nížin až po horské prameniská. Prirodzené lesné biotopy sú zastúpené hlavne bučinami rôzneho typu, jedľobučinami, sutinovými lesmi lipovo-javorovými, kyslými karpatskými lesmi bukovými s prevahou smreka, prechodne smerujúce k vysokohorským smrekovým lesom s jedľovými až jedľosmrekovými porastami. Jelšové luhy a krovité vrby sú charakteristické pre stanovišťa s vyšším podielom vody v substráte. Z nelesných biotopov majú veľké zastúpenie lúky a pasienky rôzneho typu, slatiniská, rašeliniská, penovcové prameniská, vodné plochy a vzácne rastlinné spoločenstvá na bralách.

Navrhované ekostabilizačné a manažmentové opatrenia:

- uplatňovať prírode blízke hospodárenie v lesoch, zabezpečiť ťažbu a obnovu lesných porastov šetrnými metódami (uplatňovať iné ako veľkoplošné hospodárske spôsoby – maloplošný skupinový, výberkový a účelový), šetrné spôsoby sústreďovania drevnej hmoty (kone, lanovky, ...), predĺžovať obnovnú dobu, zvyšovať rubnú dobu, ponechávať stromy a drevnú hmotu v porastoch (odumreté stojace stromy a ležaniny, skupiny stromov na dožitie), zachovať alebo cielene obnoviť geograficky pôvodné druhové zloženie lesných porastov, zvyšovať podiel prirodzenej obnovy a postupne znižovať zastúpenie stanovištné nepôvodných druhov drevin, optimalizovať výstavbu lesnej cestnej siete a jej systematickou údržbou minimalizovať vodnú eróziu, pri rúbaňovom spôsobe hospodárenia minimalizovať veľkosť obnovovaných plôch a zvoliť nesymetrické tvary obnovovaných prvkov, optimalizovať ekologické podmienky v bylinnej etáži (napr. presvetlenie znižovaním zápoja) z dôvodu výskytu chránených alebo ohrozených druhov rastlín, zachovať extenzívne obhospodarovanie lesov, ochranné lesy ponechať na samovývoj (bezzásah),
- zachovať nelesnú a sprievodnú vegetáciu – solitéry, líniové a skupinové porasty, zabrániť úspešným procesom (odstraňovať dreveniny, prípadne byliny a vyhrabávať starinu) na trávinnobylinných a lúčnych biotopoch a lokalitách s výskytom chránených druhov rastlín, extenzívne prepásaním ovcami, príp. kozami, kombinovať pastvu a kosenie (napr. jaré kosenie s následným prepásaním územia),
- v prípade dohľadania aktívnych brlohov medveďa hnedého (*Ursus arctos*), vlka dravého (*Canis lupus*) a dohľadania vodiacej matky mačky divej (*Felis sylvestris*), bude lesohospodárska činnosť v danej oblasti obmedzená,
- v okolí tokov je potrebné zachovať vegetáciu lužných lesov, ktoré budú slúžiť vydre riečnej (*Lutra lutra*), ako úkryt a potravinová základňa,
- pre lesné druhy netopierov (*Chiroptera*), s väzbou na úkryty v porastoch s vyšším vekom (staré stromy s dutinami, prasklinami a pod.), bude zachované zastúpenie starých stromov v lesných porastoch,
- pre udržanie priaznivého stavu populácie ohniváčka veľkého (*Lycaena dispar*) je vhodné lokalitu pravidelne každoročne mozaikovitým kosiť, avšak najlepšie pred 15. júnom alebo po 15. septembri,
- v mieste výskytu raka riečneho (*Astacus astacus*) sa nebudú uskutočňovať výraznejšie zásahy do hydrologického režimu potokov, extrémne splavovanie pôd do toku (napr. v dôsledku nevhodných lesohospodárskych zásahov do lužných lesov), regulácia toku, či úprava brehov odstránením brehových porastov,
- v mieste výskytu hlaváča bieloplutvého (*Cottus gobio*) budú zachované hydrogeologické podmienky tokov, čiže sa tam nebude v nadmernom množstve ťažiť drevo. Zachovať vegetáciu lužných lesov v okolí tokov,
- salamandra škvrnitá (*Salamandra salamandra*) sa vyskytuje v potokoch a prameniskách a pre udržanie jej priaznivého stavu je potrebné zachovať vodný režim, neregulovať a neodkláňať toky,
- pre zachovanie priaznivého stavu bociana čierneho (*Ciconia nigra*) je potrebné zabezpečiť nenarušené, resp. nízkou intenzitou narušené lesné komplexy s kludovými zónami prevažne v zmiešaných, ale ojedinele aj v starších monokultúrnych smrekových lesoch,
- zabezpečiť vhodné podmienky na hniezdenie orla skalného (*Aquila chrysaetos*), čiže nerušená, bezzásahová zóna o min. priemere 500 m od hniezdiska,
- pre druhy ako napríklad bocian čierny (*Ciconia nigra*), včelár lesný (*Pernis apivorus*), orol skalný (*Aquila chrysaetos*), orol kriklavý (*Aquila pomarina*), sokol stahovavý (*Falco peregrinus*), výr skalný (*Bubo bubo*), kuvičok vrabčí (*Glaucidium passerinum*), sova dlhochvostá (*Strix uralensis*), pôtik kapcavý (*Aegolius funereus*), sova lesná (*Strix aluco*), jastrab veľký/lesný (*Accipiter gentilis*) a pod. je zvyčajne potrebné zabezpečiť špecifickú ochranu hniezda a jeho širšieho okolia, tým že sa v jeho okolí časovo obmedzí, resp. upraví hospodárska činnosť. Veľkosť ochranných zón okolo hniezda je druhovo špecifická. Hospodárska činnosť aj v porastoch susediacich s určenými ochrannými zónami

- bude preto vykonávaná mimo hniezdneho obdobia, nakoľko môže počas hniezdenia dôjsť k vyrušovaniu vedúcemu k opusteniu znášky, či mládat a ich úhynu,
- zabrániť znečisťovaniu a tvorbe nelegálnych skládok odpadov a zabezpečiť ich odstraňovanie,
 - kontrolovať, zamedziť rozširovaniu a odstraňovať invázne druhy,
 - usmerňovať pohyb návštevníkov územia úpravou a opravami turistických chodníkov a cyklotrás a vylúčiť masové športové podujatia, napr. stanovením limitného počtu účastníkov, preferovať udržateľné spôsoby rekreácie a CR,
 - zosúladiť rekreačné a športové aktivity so záujmami ochrany prírody a krajiny pre prvky RÚSES a v lokalitách NATURA 2000,
 - obmedziť oplocovanie pozemkov vo voľnej krajine a na okrajoch sídiel mimo záhrad, kvôli priechodnosti krajiny,
 - zamedziť urbanizácii a umiestňovaniu trvalých oplotení.

RBc Kykuľa - biocentrum tvorí mozaika lesných spoločenstiev, jedľových bučín a kyslomilných bukových kvetnatých lesov.

Navrhované ekostabilizačné a manažmentové opatrenia:

- uplatňovať prírode blízke hospodárenie v lesoch, zabezpečiť ťažbu a obnovu lesných porastov šetrnými metódami (uplatňovať iné ako veľkoplošné hospodárske spôsoby – maloplošný skupinový, výberkový a účelový), šetrné spôsoby sústreďovania drevnej hmoty (kone, lanovky, ...), predĺžovať obnovnú dobu, zvyšovať rubnú dobu, ponechávať stromy a drevnú hmotu v porastoch (odumreté stojace stromy a ležaniny, skupiny stromov na dožitie), zachovať alebo cielene obnoviť geograficky pôvodné druhové zloženie lesných porastov, zvyšovať podiel prirodzenej obnovy a postupne znižovať zastúpenie stanovištné nepôvodných druhov drevín, optimalizovať výstavbu lesnej cestnej siete a jej systematickou údržbou minimalizovať vodnú eróziu, prednostne chrániť prirodzené lesy, pri rúbaňovom spôsobe hospodárenia minimalizovať veľkosť obnovovaných plôch a zvoliť nesymetrické tvary obnovovaných prvkov, zachovať extenzívne obhospodarovanie lesov, ochranné lesy ponechať na samovývoj (bezzásah),
- zosúladiť rekreačné a športové aktivity so záujmami ochrany prírody a krajiny pre prvky RÚSES a v lokalitách NATURA 2000,
- zamedziť urbanizácii a umiestňovaniu trvalých oplotení bez nadväznosti na existujúcu urbanizáciu a rešpektovať migračné trasy.

RBc Brusné - biocentrum tvorí mozaika zmiešaných lesov, floristicky pestrých prirodzených trávnatých spoločenstiev s výskytom vstavačovitých a spoločenstiev podhorských a horských pramenísk.

Navrhované ekostabilizačné a manažmentové opatrenia:

- uplatňovať prírode blízke hospodárenie v lesoch, zabezpečiť ťažbu a obnovu lesných porastov šetrnými metódami (uplatňovať iné ako veľkoplošné hospodárske spôsoby – maloplošný skupinový, výberkový a účelový), šetrné spôsoby sústreďovania drevnej hmoty (kone, lanovky, ...), predĺžovať obnovnú dobu, zvyšovať rubnú dobu, ponechávať stromy a drevnú hmotu v porastoch (odumreté stojace stromy a ležaniny, skupiny stromov na dožitie), zachovať alebo cielene obnoviť geograficky pôvodné druhové zloženie lesných porastov, zvyšovať podiel prirodzenej obnovy a postupne znižovať zastúpenie stanovištné nepôvodných druhov drevín, optimalizovať výstavbu lesnej cestnej siete a jej systematickou údržbou minimalizovať vodnú eróziu, prednostne chrániť prirodzené lesy, pri rúbaňovom spôsobe hospodárenia minimalizovať veľkosť obnovovaných plôch a zvoliť nesymetrické tvary obnovovaných prvkov, zachovať extenzívne obhospodarovanie lesov, ochranné lesy ponechať na samovývoj (bezzásah),
- zachovať nelesnú a sprievodnú vegetáciu – solitery, liniové a skupinové porasty, zabrániť sukcesným procesom (odstraňovať dreviny, prípadne byliny a vyhrabávať starinu) na trávinnobylinných a lúčnych biotopoch a lokalitách s výskytom chránených druhov rastlín, extenzívne prepásat' ovcami, príp. kozami, kombinovať pastvu a kosenie (napr. jaré kosenie s následným prepásaním územia), zachovať tradičný spôsob obhospodarovania krajiny, od ktorého je závislá hodnota viacerých biotopov,
- zabezpečiť prijatie opatrení na zlepšenie kvality vodného systému, minimalizovať zásahy do koryta a brehov vodných tokov a plôch (iné než údržbové), zabezpečiť ochranu a manažment pramenných, inundačných a retenčných oblastí, citlivo riešiť akékoľvek zásahy do vodného režimu v lokalitách, kde sa vyskytujú prameniská,
- zosúladiť rekreačné a športové aktivity so záujmami ochrany prírody a krajiny pre prvky RÚSES a v lokalitách NATURA 2000,
- zamedziť urbanizácii a umiestňovaniu trvalých oplotení bez nadväznosti na existujúcu urbanizáciu a rešpektovať migračné trasy.

Biokoridory

Biokoridor terestrický - RBk (regionálna úroveň), vedúci vedľajším hrebeňom Javomíkov na východe a západe katastrálneho územia obce - Terestrický biokoridor zabezpečujúci migračnú priepustnosť a konektivitu územia v orografickom celku Javomíky. Je súčasťou siete biokoridorov s ktorými je funkčne prepojený. Migračný koridor, ktorý je dôležitý predovšetkým pre zachovanie konektivity medzi územiami európskeho významu NATURA 2000, v ktorých sú predmetom ochrany veľké šelmy vlk, rys a medveď. Zabezpečuje ich pohyb a umožňuje tak tok génov v populáciách, čo je významný predpoklad pre zachovanie genetickej diverzity v daných populáciách.

Navrhované ekostabilizačné a manažmentové opatrenia:

- uplatňovať prírode blízke hospodárenie v lesoch, zabezpečiť ťažbu a obnovu lesných porastov šetrnými metódami (uplatňovať iné ako veľkoplošné hospodárske spôsoby – maloplošný skupinový, výberkový a účelový), šetrné spôsoby sústreďovania drevnnej hmoty (kone, lanovky, ...), predlžovať obnovnú dobu, zvyšovať rubnú dobu, ponechávať stromy a drevnú hmotu v porastoch (odumreté stojace stromy a ležaniny, skupiny stromov na dožitie), zachovať alebo cielene obnoviť geograficky pôvodné druhové zloženie lesných porastov, zvyšovať podiel prirodzenej obnovy a postupne znižovať zastúpenie stanovištne nepôvodných druhov drevín, optimalizovať výstavbu lesnej cestnej siete a jej systematickou údržbou minimalizovať vodnú eróziu, pri rúbaňovom spôsobe hospodárenia minimalizovať veľkosť obnovovaných plôch a zvoliť nesymetrické tvary obnovovaných prvkov, optimalizovať ekologické podmienky v bylinnej etáži (napr. presvetlenie znižovaním zápoja) z dôvodu výskytu chránených alebo ohrozených druhov rastlín, zachovať extenzívne obhospodarovanie lesov, ochranné lesy ponechať na samovývoj (bezzásah),
- zachovať nelesnú a sprievodnú vegetáciu – solitéry, líniové a skupinové porasty, zabrániť úspešným procesom (odstraňovať dreviny, prípadne byliny a vyhrabávať starinu) na trávinnobylinných a lúčnych biotopoch a lokalitách s výskytom chránených druhov rastlín, extenzívne prepásť ovcami, príp. kozami, kombinovať pastvu a kosenie (napr. jaré kosenie s následným prepásaním územia),
- v lesných porastoch s výskytom významných druhov vtáctva realizovať hospodárske opatrenia v mimohniezdnom období a vytvárať podmienky pre ich hniezdenie, stráženie hniezd dravcov,
- zabezpečiť prijatie opatrení na zlepšenie kvality vodného systému, minimalizovať zásahy do koryta a brehov vodných tokov a plôch (iné než údržbové), zabezpečiť ochranu a manažment pramenných, inundačných a retenčných oblastí,
- udržiavať, resp. zväčšiť plochu mokradí, rašelinísk a statických vodných pôch, ponechať ich bez výsadby drevín a zabezpečiť primeranú starostlivosť, zabrániť odstraňovaniu pôvodných brehových porastov, udržiavať zimoviská a liahniská obojživelníkov a priaznivý stav migračných zón k lokalitám produkcie a k niektorým typom letných stanovišť a zabezpečiť ochranu obojživelníkov v období migrácie (napr. budovať migračné zábrany, transfery jedincov na reprodukčné lokality),
- pre zabezpečenie priaznivého stavu a reprodukcie obojživelníkov je potrebné zachovávať existujúce a vytvárať nové vodné plôšky (liahniská) so stojacou vodou (depresie, terénne zníženia, podmáčané plochy s vodnou plochou prírodnej jazierka, ale i koľajiská po lesnej technike),
- zabrániť znečisťovaniu a tvorbe nelegálnych skládok odpadov a zabezpečiť ich odstraňovanie, zmiernovať bariérový efekt a zamedziť výstavbe nových bariér,
- kontrolovať, zamedziť rozširovaniu a odstraňovať invázne druhy,
- zabrániť ruderalizácii,
- obmedziť homogenizáciu krajiny sceľovaním pozemkov, obmedziť oplocovanie pozemkov vo voľnej krajine a na okrajoch sídiel mimo záhrad, kvôli priechodnosti krajiny,
- minimalizovať dopady rozširujúcej sa urbanizácie v bezprostrednej blízkosti prvkov RÚSES, regulovať existujúce aktivity (bývanie, infraštruktúra, rekreácia, výroba),
- zosúladiť rekreačné a športové aktivity so záujmami ochrany prírody a krajiny pre prvky RÚSES a v lokalitách NATURA 2000,
- zamedziť ďalšej urbanizácii a umiestňovaniu trvalých oplotení pozemkov v terestrických biokoridoroch. Obmedziť umiestňovanie dočasných oplotení v biokoridoroch (pasenie hospodárskych zvierat) z dôvodu zachovania ich priechodnosti.

Potok Papradianka - RBK (regionálna úroveň) - Spája Javorníky s riekou Váh. Na strednom a dolnom úseku prechádza z veľkej časti intravilánom sídiel. Nachádzajú sa tu súvislejšie brehovú porasty v severnej časti toku a v extravilánoch sídiel. Migračná trasa vodných organizmov, transport semien rastlín.

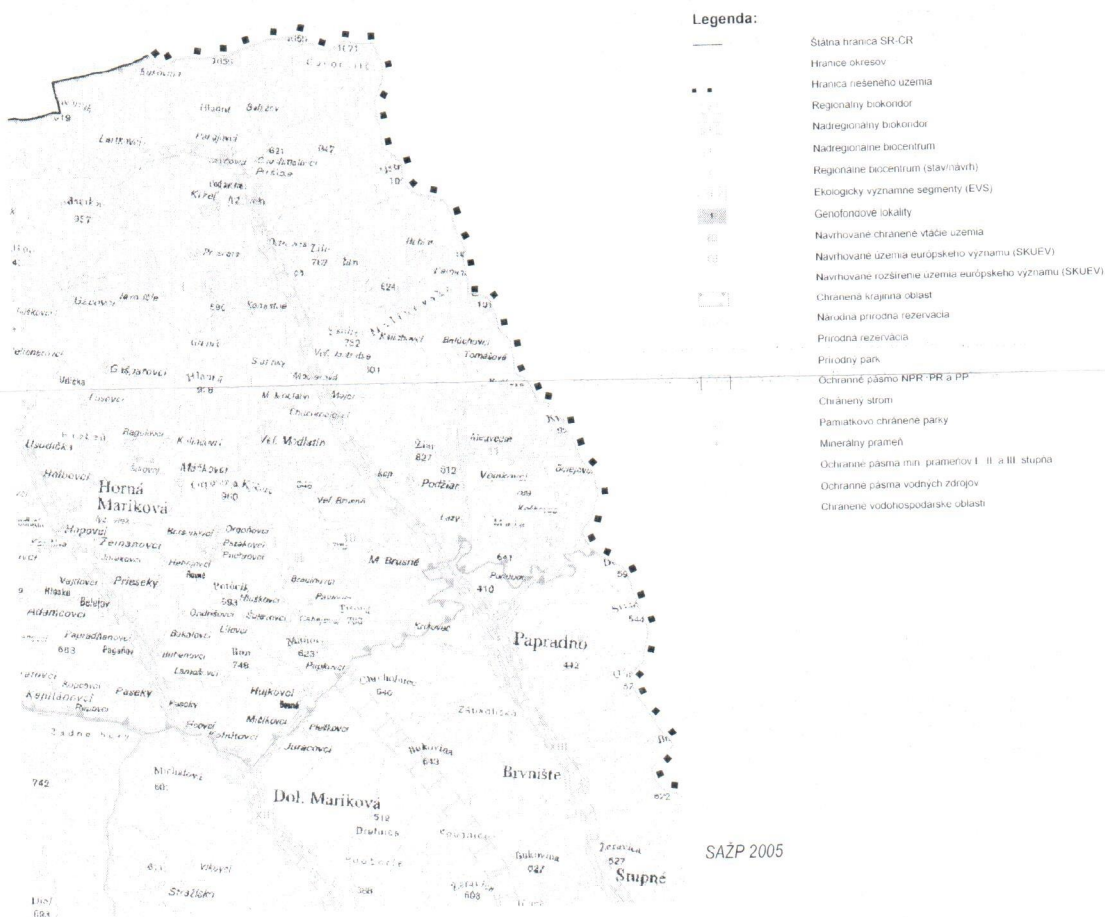
Navrhované ekostabilizačné a manažmentové opatrenia:

- zabezpečiť prijatie opatrení na zlepšenie kvality vodného systému, minimalizovať zásahy do koryta a brehov vodných tokov a plôch (iné než údržbové), spriechodniť bariéry a zamedziť výstavbe nových bariér, doplniť, resp. vysadiť brehovú a sprievodnú vegetáciu vodných tokov a plôch
- udržiavať, resp. zväčšiť plochu mokradí, rašelinísk a statických vodných plôch, ponechať ich bez výsadby drevín a zabezpečiť primeranú starostlivosť,
- zabrániť znečisťovaniu a tvorbe nelegálnych skládok odpadov a zabezpečiť ich odstraňovanie,
- zabezpečiť ochranu a manažment pramenných, inundačných a retenčných oblastí, citlivo riešiť akékoľvek zásahy do vodného režimu v lokalitách, kde sa vyskytujú prameniská,
- kontrolovať, zamedziť rozširovaniu a odstraňovať invázne druhy,
- zosúladiť rekreačné a športové aktivity so záujmami ochrany prírody a krajiny pre prvky RÚSES a v lokalitách NATURA 2000, neurbanizovať plochy vymedzených prvkov RÚSES (vrátane zariadení stacionárnej rekreácie a CR),
- kontrolovať, zamedziť rozširovaniu a odstraňovať invázne druhy,
- zabrániť ruderalizácii,
- zamedziť ďalšej urbanizácii a umiestňovaniu trvalých oplotení pozemkov v hydricko - terestrických biokoridoroch.

Genofondové lokality:

- GL 1 Hrebeň Javorníkov** - prirodzené nelesné montánne spoločenstvá, zachovanie genofondu vzácnych, ohrozených taxónov rastlín, montánne ornitocenózy.
- GL 2 Gavornité** - prirodzené lesné biotopy s pralesovitým zvyškom, ornitocenózy podhorskej a horskej fauny.
- GL 6 Bartkovce** - prirodzené trávnaté spoločenstvá, floristicky pestré s výskytom vstavačovitých
- GL 7 Kržel** - prirodzené trávnaté spoločenstvá, okolia lúčnych pramenísk s výskytom vstavačovitých
- GL 8 Ostravica** - prirodzené trávnaté porasty, svahové prameniská, okraje potôčkov floristicky pestré, dôležité stanovišťa pre zachovanie genofondu
- GL 9 Žilín** - prirodzené trávnaté spoločenstvá, okraje potôčkov, lúčne prameniská - floristicky pestré, významné pre zachovanie genu zastúpenie biotopov: prirodzené lesné spoločenstvá, okraje potôčkov, lúčne prameniská - floristicky pestré, významné pre zachovanie genofondu.
- GL 11 Komjatné** - prirodzené trávnaté porasty a zvyšky jedľobučín s výskytom vstavačovitých druhov rastlín
- GL 12 Malý Modlatín** - prirodzené trávnaté porasty s výskytom vstavačovitých druhov rastlín, podhorské ornitocenózy
- GL 13 Veľký Modlatín** - prirodzené trávnaté spoločenstvá floristicky pestré, medzná zeleň dôležitá pre ornitofaunu
- GL 21 Veľké Brusné** - prirodzené trávnaté spoločenstvá floristicky pestré, s výskytom vstavačovitých a zmiešaný les
- GL 22 Malé Brusné** - prirodzené trávnaté spoločenstvá, medzná zeleň dôležitá pre zachovanie flóry a fauny
- GL 23 Košiare** - prirodzené spoločenstvá mokradového typu, podmienky pre liahnutie obojživelníkov
- GL 24 Pod Chrcholíncom** - spoločenstvá podhorských a horských pramenísk

Výrez návrhovej mapy RÚSES okresov Považská Bystrica, Púchov



Pri návrhu ÚPN-O Papradno budú predmetné prvky ochrany prírody v plnom rozsahu rešpektované.

Pri spracovaní územnoplánovacej dokumentácie budú rešpektované prvky ochrany prírody v prípade schválenia aj nového spracovaného RÚSES okresu Považská Bystrica, ktorý je v súčasnej dobe v schvalovacom procese a dostupný je

na webovej stránke Okresného úradu Považská Bystrica, odbor starostlivosti o ŽP, ako aj na web stránke spracovateľa predmetnej dokumentácie SAŽP Banská Bystrica.

III.6. Možné riziká súvisiace s uplatňovaním strategického materiálu

Možné riziká súvisiace s implementáciou predmetu ÚPN-O Papradno budú eliminované aj v povoľovacích procesoch jednotlivých investičných zámerov, v rámci ktorých dokumentácie investičných zámerov by mohli podliehať samostatnému posudzovaniu podľa zákona č. 24/2006 Z. z. v platnom znení. K eliminácii rizík prispieva tiež obcou nastolená stratégia kvalitného, čistého životného prostredia vychádzajúca z princípov udržateľného rozvoja. V tomto štádiu sa však nedajú úplne jednoznačne posúdiť, ale je veľký predpoklad, že riziká budú eliminované už vo fáze prerokovania ÚPN-O Papradno a v následnej projektovej príprave stavieb.

III.7. Vplyvy na životné prostredie presahujúce štátne hranice

Nepredpokladajú sa vplyvy na životné prostredie presahujúce štátne hranice.

IV. Dotknuté subjekty

IV.1 Vymedzenie zainteresovanej verejnosti vrátane jej združení

Dotknutá verejnosť podľa § 6a, ods. 2 zákona č. 24/2006 Z. z. o posudzovaní vplyvov na životné prostredie a doplnení niektorých zákonov v znení neskorších predpisov (predovšetkým občania obce Papradno, vlastníci pozemkov v k. ú. Papradno a právnické osoby podnikajúce v obci, spoločenské organizácie a záujmové združenia na území obce).

IV.2. Zoznam dotknutých subjektov

Dotknuté orgány štátnej správy

- Ministerstvo životného prostredia SR, Sekcia geológie a prírodných zdrojov, Odbor štátnej geologickej správy, Nám. L. Štúra 1, 812 35 Bratislava
- Regionálny úrad pre územné plánovanie a výstavbu Trenčín, Oddelenie územného plánovania, Brnianska 2038/1, 911 05 Trenčín
- Okresný úrad Považská Bystrica, Odbor starostlivosti o životné prostredie, Centrum 1/1, 017 01 Považská Bystrica
- Okresný úrad Trenčín, Odbor opravných prostriedkov, referát pôdohospodárstva, Hviezdoslavova 3, 911 01 Trenčín
- Krajský pamiatkový úrad Trenčín, K dolnej stanici 7282/20A, 911 01 Trenčín
- Regionálny úrad verejného zdravotníctva so sídlom v Považskej Bystrici, ul. Slovenských Partizánov 1130/50, 017 01 Považská Bystrica
- Obvodný bankský úrad v Banskej Bystrici, 9. mája 2, 975 90 Banská Bystrica

Dotknutý samosprávny kraj

- Trenčiansky samosprávny kraj, K dolnej stanici 7282/20A, 911 01 Trenčín

Dotknuté susedné obce

V súlade s § 3 Ods. q) zák. č.24/2006 Z. z. v znení neskorších predpisov, dotknutá obec je obec, ktorej územie môže byť zasiahnuté prijatím navrhovaného strategického dokumentu ÚPN-O: Obec Papradno.

Susedné obce nie sú zasiahnuté prijatím navrhovaného strategického dokumentu.

Susedné obce:

- Obec Horná Mariková, Horná Mariková 357, 018 03 Horná Mariková
- Obec Dolná Mariková, Dolná Mariková 150, 018 02 Dolná Mariková
- Obec Hatné, Hatné 46, 018 02 Hatné
- Obec Brvnište, Brvnište 390, 018 12 Brvnište
- Obec Štiavnik, Štiavnik 1350, 013 55 Štiavnik (okres Bytča)
- Obec Makov, Makov 60, 023 56 Makov (okres Čadca).

V.3. Dotknuté susedné štáty

Na základe uvedeného v bode III.7 tohto oznámenia nie sú dotknuté žiadne susedné štáty.

V. Doplnujúce údaje

V.1. Mapová a iná grafická dokumentácia

V etape zadania nie je zákonom o územnom plánovaní stanovená mapová príloha. Pre znázornenie riešeného územia t. j. katastrálneho územia obce Papradno v rámci Trenčianskeho kraja slúži výrez z grafickej časti ZaD č. 3 ÚPN VÚC Trenčianskeho kraja - Komplexný urbanistický návrh.