

ZMENY A DOPLNKY Č.1 ÚZEMNÉHO PLÁNU OBCE PAPERADNO

OBJEDNÁVATEL':

OBEC PAPERADNO

ZHOTOVITEL':

A3A ATELIER s.r.o.

HRADNÉ ÚDOLIE 9A, BRATISLAVA 811 01

0905.300.157, www.a3a.eu

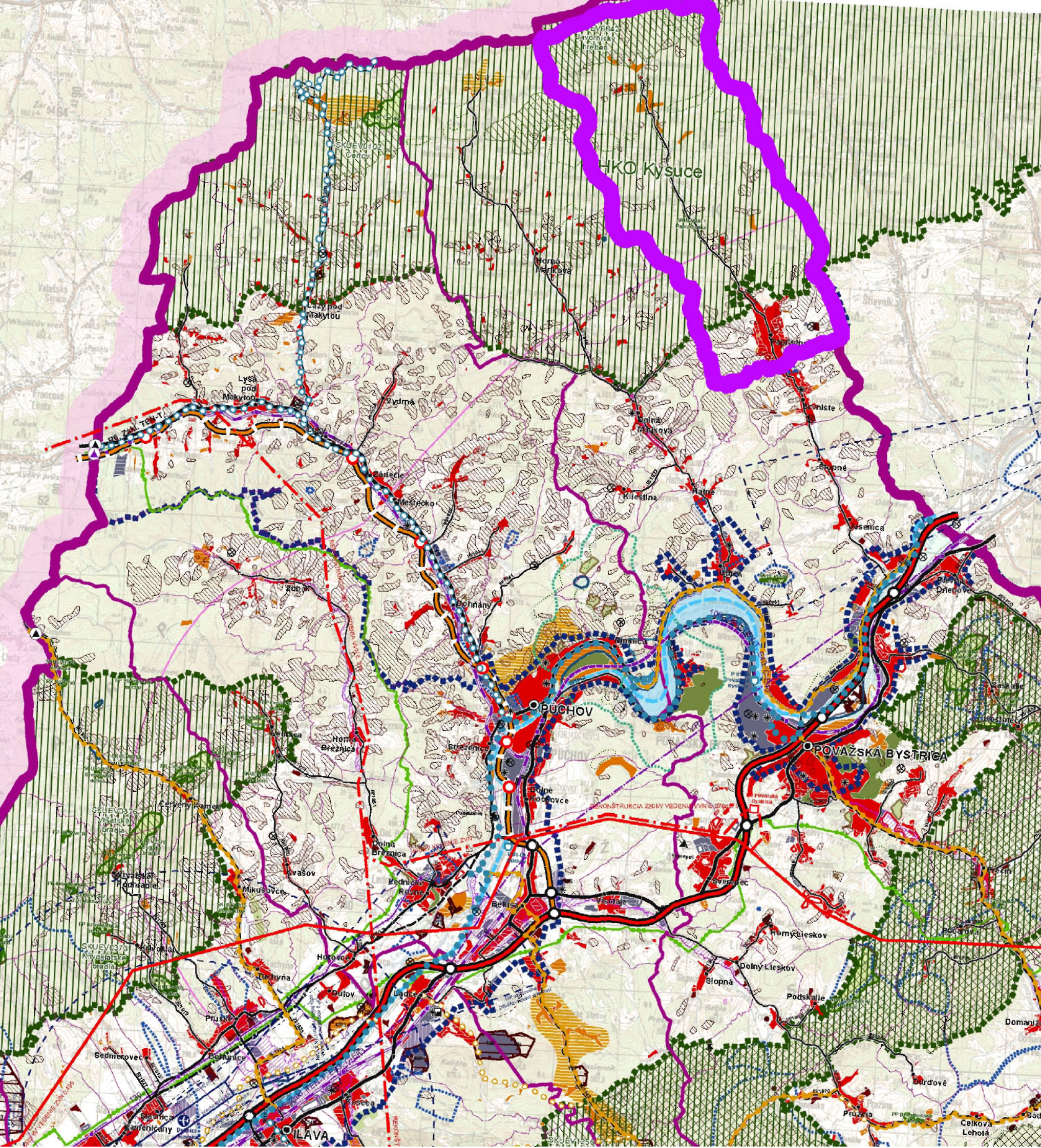
VYPRACOVAL:

Ing. arch. Peter Kručay

Ing. Ľuboš Agnet

DÁTUM:

12/2024



LEGENDA


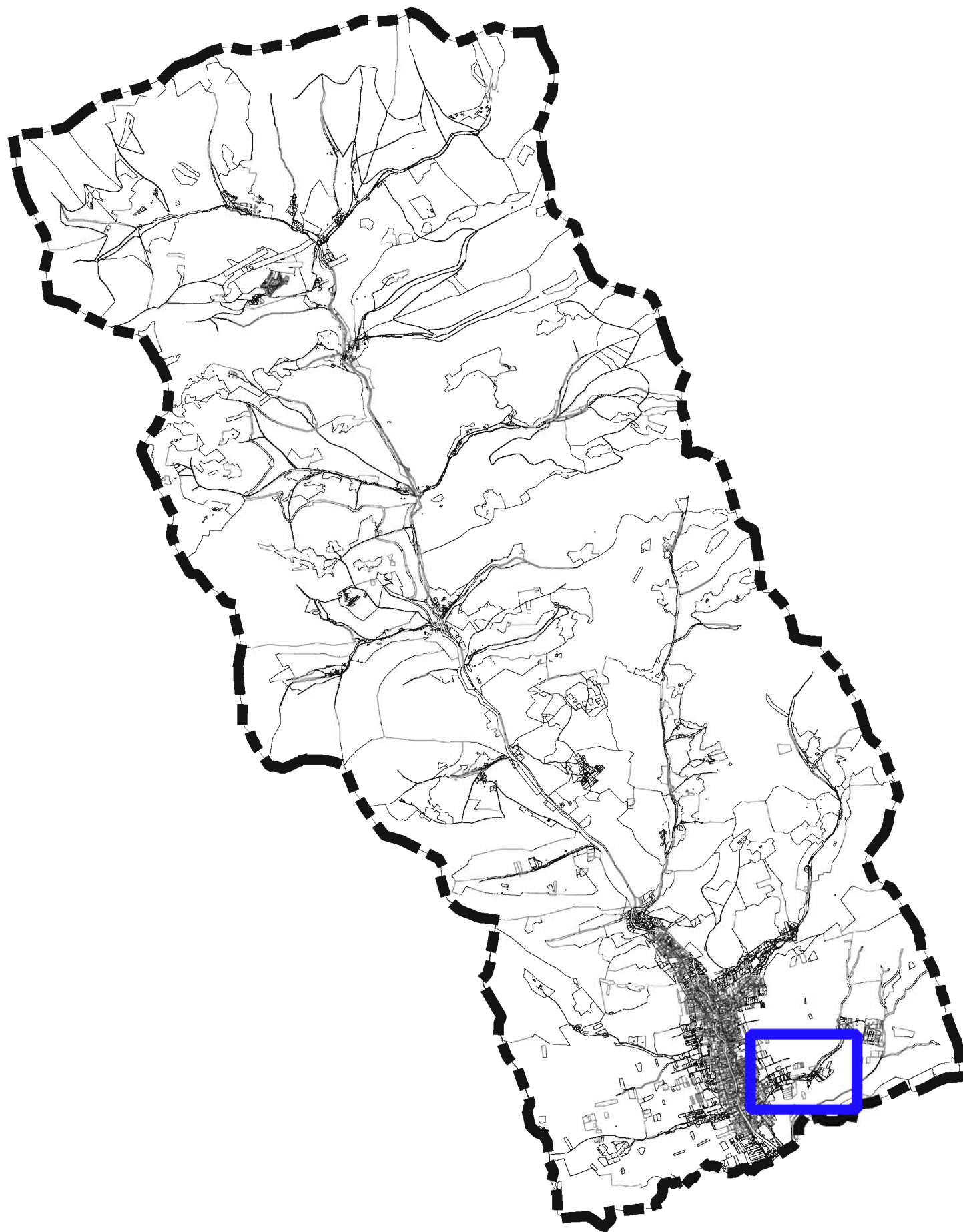
- štátna hranica
- hranica okresu
- hranica obce
- mesto
- obec
- plochy obytné**
- stav
- návrh
- výhľad
- plochy poľnohospodárskej výroby**
- stav
- návrh
- plochy priemyselnej výroby, skladov**
- stav
- návrh
- výhľad
- plochy osobného určenia - stav
- plochy rekreácie, cestovného ruchu a športu**
- stav
- návrh
- výhľad
- rekreačné priestory - stav
- rekreačná zeleň**
- lesopark - stav
- lesopark - návrh
- plochy záhradkárskych osád - stav
- plochy záhradkárskych osád - návrh
- špeciálne kultúry**
- ovocné sady
- záhrady
- vínice
- chmeľnice
- plochy kúpeľných zariadení**
- plochy kúpeľných zariadení - stav
- hranica kúpeľného územia - stav
- priemyselné parky**
- celostátného významu - návrh
- regionálneho významu - návrh
- agropark**
- návrh
- ochranné pásma fariem**
- stav
- ochranné lesy**
- stav
- pamiatkové územia**
- mestské pamiatková rezervácia - stav
- pamiatková zóna - stav
- pamiatková zóna - návrh
- národné kultúrne pamiatky (NKP)**
- stav (vybrané)
- ochranné pásmo NKP
- chránená vodohospodárska oblasť (CHVO)**
- stav
- ochranné pásma vodárenských zdrojov**
- stav
- ochranné pásma prírodných liečivých zdrojov a zdrojov prírodných minerálnych vôd**
- I. stupeň, stav
- II. stupeň, stav
- III. stupeň, stav
- vodné nádrže**
- výhľad
- polder**
- stav
- diaľnice**
- stav
- rychlostné cesty**
- stav
- návrh
- výhľad
- diaľničný privádzač**
- stav
- návrh
- výhľad
- cesty I. triedy**
- stav
- návrh
- výhľad
- cesty II. triedy**
- stav
- návrh
- výhľad
- cesty III. triedy**
- stav
- návrh
- výhľad
- mimoúrovňové križovatky**
- stav
- návrh
- výhľad
- diaľnic a rychlostných ciest**
- stav
- návrh
- výhľad
- cest I. triedy**
- stav
- návrh
- výhľad
- vysokorychlostná železničná trať (VRT)**
- výhľad
- železničné trate medzinárodné**
- stav
- návrh
- železničné trate nadregionálne**
- stav
- železničné trate regionálne**
- stav
- vybrané železničné stanice**
- stav
- hraničné prechody**
- hraničný prechod pešíny - stav
- hraničný prechod železničný - stav
- vodné cesty AGN**
- výhľad
- prístavy AGN**
- výhľad
- prístav športový**
- výhľad
- terminál kombinovanej dopravy**
- výhľad
- plochy letísk**
- stav
- nadregionálne letiská pre medzin. dopravu**
- stav
- návrh
- regionálne aeroklubové letiská**
- stav
- letiská pre letecké práce**
- stav
- ochranné pásma letísk**
- so ziskozom etáviem - stav
- s výškovým obmedzením - stav
- ostatné - stav
- cyklistická a cykloturistická sieť**
- cyklistická komunikácia, stav
- cyklistická komunikácia, návrh
- koridor cyklistickej komunikácie, výhľad
- cyklotrasa, stav
- cyklotrasa, návrh
- cyklotrasa, výhľad
- veľkoplošné chránené územia**
- chránené krajinná oblasť (CHKO)
- maloplošné chránené územia**
- stav
- NATURA 2000**
- chránené vtáčie územia (CHVÚ) - stav
- územia európskeho významu (ZEV) - stav
- mokrade**
- mokrade národného významu - stav
- mokrade regionálneho významu - stav
- mokrade regionálneho významu - stav
- chránené ložiskové územia (CHLÚ)**
- stav
- dobývacie priestory (DP)**
- razené ložiská - stav
- nerazené ložiská - stav
- ložiská nevyhradených nerastov (LNN)**
- stav
- poddolované územia**
- stav
- zosuvné územia**
- svahové deformácie - stav
- staré banské diela**
- stav
- ložiská rašeliny**
- stav
- environmentálne záťaž**
- stav
- zdroje znečistenia ovzdušia**
- stav
- spalovne odpadov**
- stav
- zariadenia na spaľovanie odpadov**
- stav
- skládky odpadov**
- stav
- haldy z úpravy a sprac. rúd (mimo areálu)**
- stav
- odkalkárika**
- stav
- elektrické stanice ZVN/VVN**
- stav
- návrh - rekonštrukcia (prechod na vyššiu transformáciu)
- výhľad
- elektrické vedenia ZVN**
- stav
- návrh
- výhľad
- plynovody VVTL**
- stav
- selznícia**
- stav
- zďplavová čiara Q100**
- stav

RIEŠENÉ ÚZEMIE

VÝKRES ŠIRŠÍCH VZŤAHOV BOL PREVZATÝ Z ÚZEMNÉHO PLÁNU VUC TREŇCIANSKEHO KRAJA V ZNENÍ ZMIEN A DOPLNKOV Č. 3

NÁZOV AKCIE:	ZMENY A DOPLNKY č.1 ÚPN-O PAPPADNO
VÝKRES:	ŠIRŠIE VZŤAHY
ZODPOVEDNÝ PROJEKTANT:	ING. ARCH. PETER KRUČAY
SPRACOVATEL:	ING. ARCH. P. KRUČAY, ING. L. AGNET
OBJEDNÁVATEL:	OBEC PAPPADNO
DÁTUM:	12/2022
MIERKA:	1: 75 000

1



NÁZOV AKCIE:	ZMENA č.1 ÚPN-O PAPRADNO	
VÝKRES:	RIEŠENÉ ÚZEMIE	
ZODPOVEDNÝ PROJEKTANT:	ING. ARCH. PETER KRUČAY	
SPRACOVATEĽ:	ING. ARCH. P. KRUČAY, ING. Ľ. AGNET	
OBJEDNÁVATEĽ:	OBEC PAPRADNO	
DÁTUM:	01/2023	MIERKA: 1: 50 000

1a



BR8

ZMENA č.1 UPN-O PAPRADNO

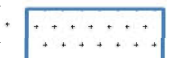
NÁVRH



OBSLUŽNÁ KOMUNIKÁCIA

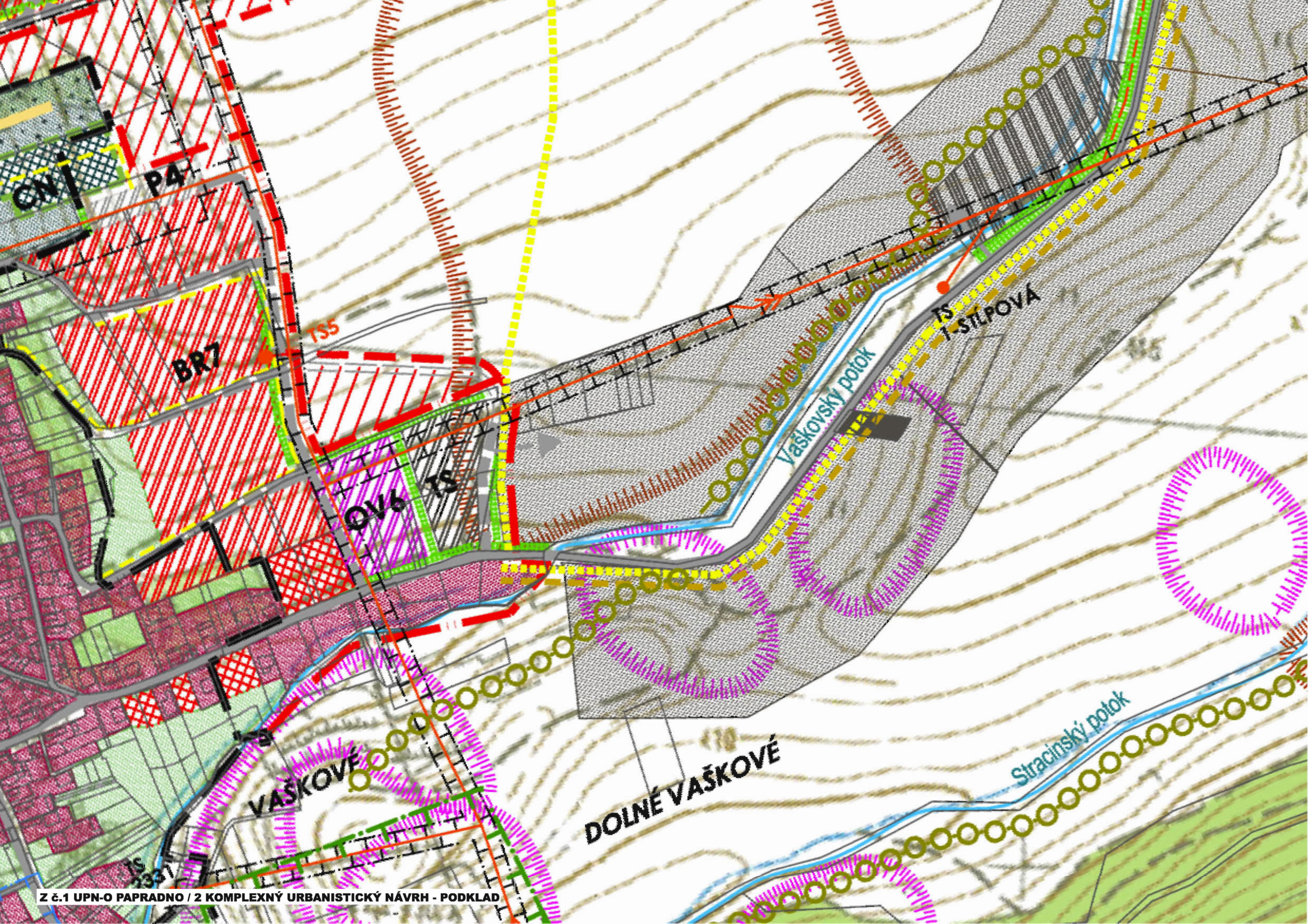


PLOCHY A OBJEKTY RODINNÝCH DOMOV



OCHRANNÉ PÁSMO LETISKA ŽILINA

Z č.1 UPN-O PAPRADNO / 2 KOMPLEXNÝ URBANISTICKÝ NÁVRH - NÁLOŽKA



LEGENDA

SÍDELNÁ ŠTRUKÚRA

STAV	NÁVRH	VÝHLAD	
			HRANICA RIEŠENÉHO ÚZEMIA ÚPN (OZNAČENIE OKRAJA FORMÁTU VÝKRESU)
			HRANICA KATASTRÁLNEHO ÚZEMIA OBCE
			HRANICA ZASTAVANÉHO ÚZEMIA OBCE K 1.1.1990
			HRANICA ZASTAVANÉHO ÚZEMIA OBCE
			HRANICA PAMIATKOVO CHRÁNENÝCH OBJEKTOV A ÚZEMÍ
			PLOCHY A OBJEKTY RODINNÝCH DOMOV
			PLOCHY A OBJEKTY BYTOVÝCH DOMOV
			DISPONIBILNÉ PLOCHY PRELÚK V ZASTAVANOM ÚZEMÍ OBCE PRE RODINNÉ DOMY
			PLOCHY A OBJEKTY VEREJNEJ NEKOMERČNEJ VYBAVENOSTI SOCIÁLNA INFRAŠTRUKTÚRA
			PLOCHY A OBJEKTY VEREJNEJ KOMERČNEJ VYBAVENOSTI OBCHODU A SLUŽIEB
			PLOCHY A OBJEKTY REKREAČNEJ VYBAVENOSTI
			PLOCHY, OBJEKTY A IHRISKÁ ŠPORTOVEJ VYBAVENOSTI
			PLOCHY A OBJEKTY TECHNICKÉHO VYBAVENIA
			PLOCHY ZÓNY PRIEMYSLU A VÝROBY
			PLOCHA AREÁLU POĽNOHOSPODÁRSKEJ VÝROBY AGROFARMY
			PLOCHA A TRASA HORSKÉHO DOPRAVNÉHO ZARIADENIA
			DROBNÉ SAKRÁLNE OBJEKTY, POMNÍKY VYRAZNÉ SOLITÉRY VO VEREJNEJ ZELENÍ
			CENTRUM REKREAČIE A ŠPORTU
			PLOCHA CINTORÍNA
			PLOCHY SÍDELNEJ ZELENÉ
			PLOCHY ZÁHRAD PRI RODINNÝCH DOMOCH
			LÚKY,PASIENKY A TRVALE TRÁVANTÉ PORASTY
			ÚZEMIA ZOSUVOV PODY (AKTÍVNA FORMA)
			ÚZEMIA ZOSUVOV PODY (POTENCIONÁLNA FORMA)
			ÚZEMIA ZOSUVOV PODY (S POTENCIONÁLNIMI A AKTÍVNIMI FORMAMI)
			ÚZEMIA ZOSUVOV PODY (STABILIZOVANÁ FORMA)
			PRIESTOR REKULTIVOVANEJ SKLÁDKY PREDNÉ HÚŠTIE

PRÍRODNÉ DANOSTI

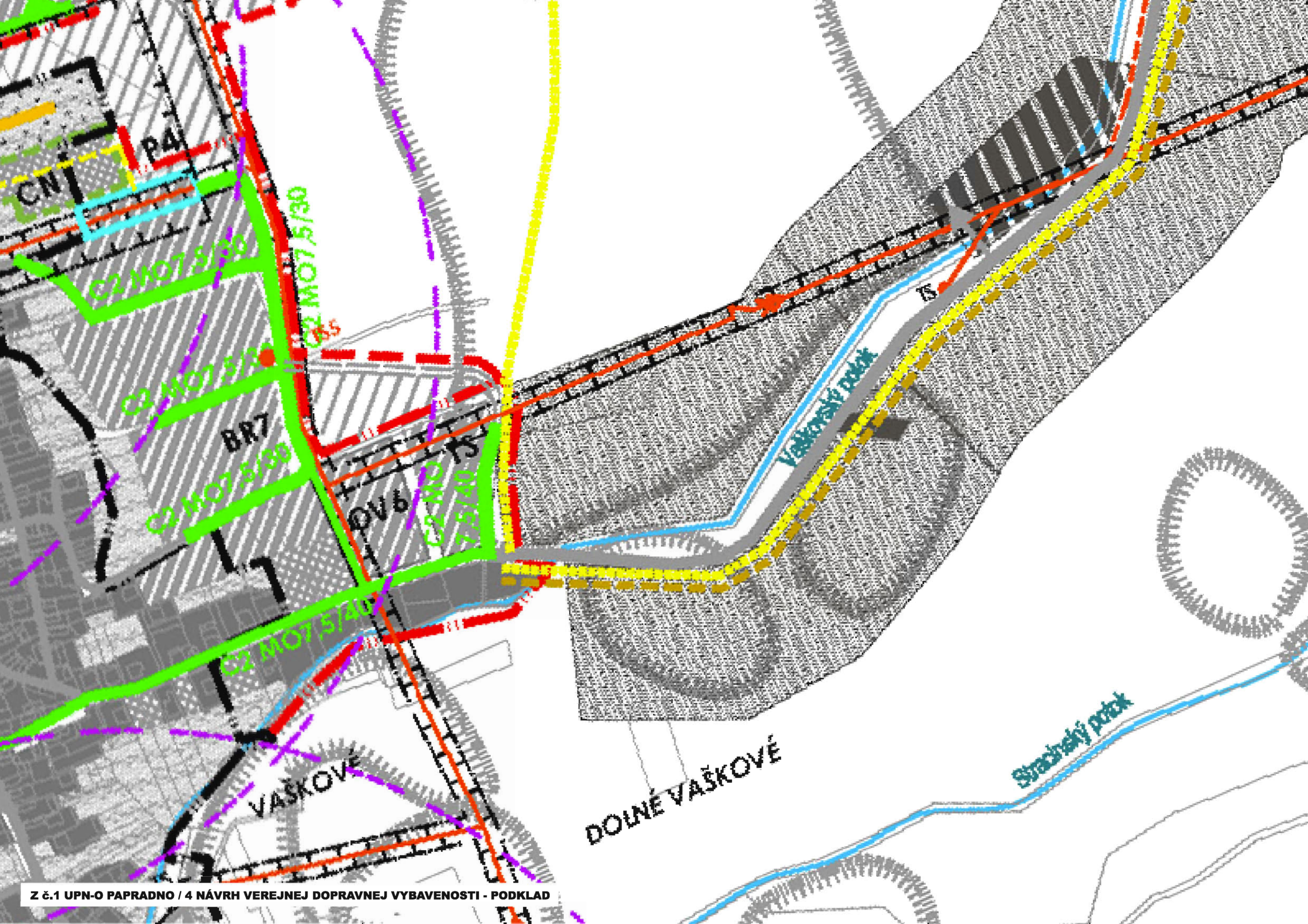
			PLOCHY LESOV
			VODNÉ TOKY A PLOCHY
			ROZPTÝLENÁ KRAJINNÁ LÍNIOVÁ ZELEŇ
			PÁS VEGETÁCIE V ULIČNOM PRIESTORE

DOPRAVA A TECHNICKÁ INFRAŠTRUKTÚRA

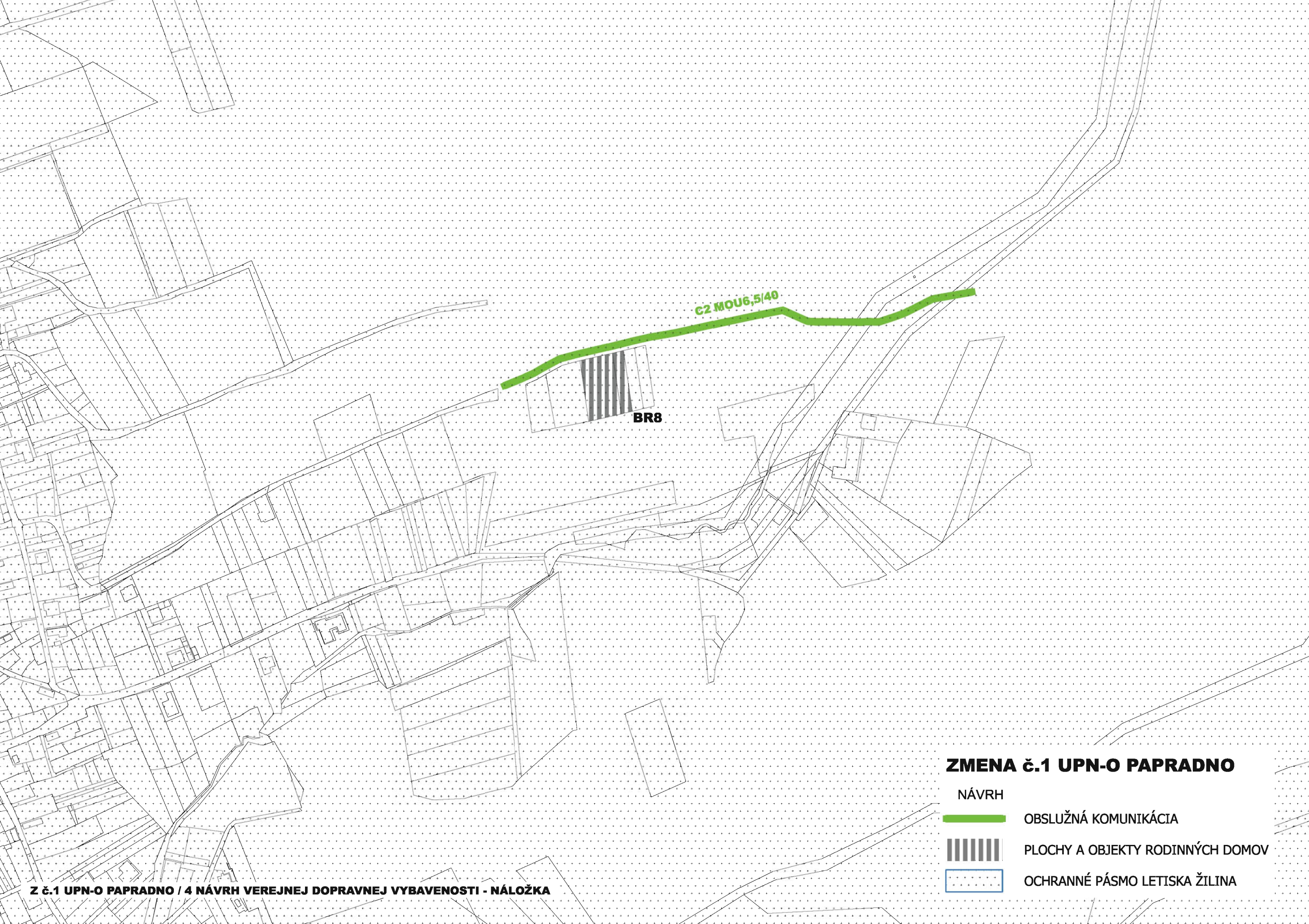
			CESTY REGIONÁLNE S OZNAČENÍM - FUNKCIA ZBERNÁ
			MIESTNE CESTY -FUNKCIA OBSLUŽNÁ
			PEŠIE PLOCHY A KOMUNIKÁCIE
			REGIONÁLNA CYKLISTICKÁ TRASA S OZNAČENÍM /NAVRHOVANÉ CYKLISTICKÉ TRASY
			TURISTICKÉ TRASY/ NAVRHOVANÉ TURISTICKÉ TRASY
			TURISTICKÁ ROZHĽADŇA
			VYHĽADKOVÝ BOD
			PARKOVISKÁ A ODSTAVNÉ PLOCHY
			ZASTÁVKY MHD
			NADZEMNÉ ELEKTRICKÉ VEDENIA 22 Kv
			PROTIPOVODŇOVÉ ÚPRAVY VODNÝCH TOKOV V ÚZEMÍ
			HRANICA PÁSMA HYGIENICKEJ OCHRANY VODNÉHO ZDROJA 1. STUPŇA
			HRANICA PÁSMA HYGIENICKEJ OCHRANY VODNÉHO ZDROJA 2. STUPŇA
			HRANICA OCHRANNÉHO PÁSMA LESA
			HRANICA OCHRANNÝCH PÁSIEM VŠETKÝCH DRUHOV

POPIS OBJEKTOV A AREÁLOV

- | | |
|---|--|
| 1. OBECNÝ ÚRAD | 19. OBJEKT BÝVALEJ MŠ |
| 2. ZÁKLADNÁ ŠKOLA | 20.ZDRAVOTNÉ STREDISKO, LEKÁREŇ,
SENIORSKÉ CENTRUM |
| 3. DOM KULTÚRY, REŠTAURÁCIA A PREVÁDZKA POŠTY | 21.ŠPORTOVÝ AREÁL -TRIBÚNA FUTBALOVÉHO IHRISKA,
ŠATNE A HYGIENICKÉ VYBAVENIE,
ŠPORTOVCOV, FUTBALOVÉ IHRISKO,
TRÉNINGOVÉ FUTBALOVÉ IHRISKO |
| 4. OBECNÉ NÁMESTIE,
PÓDIUM NA PRÍLEŽITOSTNÉ PODUJATIA,
IHRISKO PRE DETI, | 22. VODNÝ ZDROJ ,AREÁL VODNÉHO ZDROJA |
| 5. POHOSTINSTVO "U LUCIE " | 23.OBČIANSKA VYBAVENOSŤ |
| 6. POŽIARNA ZBROJNICA | 24.VODOJEM 200m ³ |
| 7. PREDAJŇA RYBÁRSKE POTREBY, SLUŽBY
PREDAJŇA TEXTIL | 25.AGROPENZIÓN GRUNT |
| 8. POTRAVINY | 26.BOWLING, REŠTAURÁCIA |
| 9. PREDAJŇA TEXTIL | 27.MATERSKÁ ŠKOLA |
| 10. PREDAJŇA JEDNOTA | 28.OBECNÝ PENZIÓN |
| 11. RÍMSKOKATOLÍCKY KOSTOL SV. ONDREJA | 29.PESTOVATEĽSKÁ PÁLENICA |
| 12. DOM SMÚTKU, CINTORIN, PAMATNÝ KAMENNÝ KRÍŽ | 30.POTRAVINY JEDNOTA |
| 13. OBJEKT FARA | 31.GARÁŽE A ODSTAVNÉ PLOCHY |
| 14. POHOSTINSTVO | |
| 15. PREDAJŇA POTRAVÍN | |
| 16. POHOSTINSTVO | |
| 17. AREÁL DREVÁRSKEJ VÝROBY FeMaDa | |
| 18. FARMA PAPRADNO, JAZDECKÝ AREÁL,
ATRAKTÍVNE REŠTURAČNÉ ZARIADENIE
KOLIBA PAPRADNO , IHRISKO PRE DETI | |



Z č.1 UPN-O PAPRADNO / 4 NÁVRH VEREJNEJ DOPRAVNEJ VYBAVENOSTI - PODKLAD



C2 MOU6,5/40

BR8

ZMENA č.1 UPN-O PAPRADNO

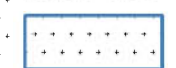
NÁVRH



OBSLUŽNÁ KOMUNIKÁCIA



PLOCHY A OBJEKTY RODINNÝCH DOMOV



OCHRANNÉ PÁSMO LETISKA ŽILINA

DOPRAVNÉ ZARIADENIA

			PARKOVISKÁ A ODSTAVNÉ PLOCHY
			ZASTÁVKY HROMADNEJ DOPRAVY
			IZOČIARA PEŠEJ DOSTUPNOSTI 500 m K ZASTÁVKAM HD

OCHRANNÉ PÁSMA VŠETKÝCH DRUHOV

			HRANICA OCHRANNÝCH PÁSIEM CIEST
--	--	--	---------------------------------

POPIS OBJEKTOV A AREÁLOV

- | | |
|--|--|
| 1. OBECNÝ ÚRAD | 19. OBJEKT BÝVALEJ MŠ |
| 2. ZÁKLADNÁ ŠKOLA | 20. ZDRAVOTNÉ STREDISKO, LEKÁREŇ,
SENIORSKÉ CENTRUM |
| 3. DOM KULTÚRY, REŠTAURÁCIA A PREVÁDZKA POŠTY | 21. ŠPORTOVÝ AREÁL - TRIBÚNA FUTBALOVÉHO IHRISKA,
ŠATNE A HYGIENICKÉ VYBAVENIE,
ŠPORTOVCOV, FUTBALOVÉ IHRISKO,
TRÉNINGOVÉ FUTBALOVÉ IHRISKO |
| 4. OBECNÉ NÁMESTIE,
PÓDIUM NA PRÍLEŽITOSTNÉ PODUJATIA,
IHRISKO PRE DETI | 22. VODNÝ ZDROJ, AREÁL VODNÉHO ZDROJA |
| 5. POHOSTINSTVO "U LUCIE" | 23. OBČIANSKA VYBAVENOSŤ |
| 6. POŽIARNA ZBRONJICA | 24. VODOJEM 200m ³ |
| 7. PREDAJŇA RYBÁRSKE POTREBY, SLUŽBY
PREDAJŇA TEXTIL | 25. AGROPENZIÓN GRUNT |
| 8. POTRAVINY | 26. BOWLING, REŠTAURÁCIA |
| 9. PREDAJŇA TEXTIL | 27. MATERSKÁ ŠKOLA |
| 10. PREDAJŇA JEDNOTA | 28. OBECNÝ PENZIÓN |
| 11. RÍMSKOKATOLÍCKY KOSTOL SV. ONDREJA | 29. PESTOVATEĽSKÁ PÁLENICA |
| 12. DOM SMŮTKU, CINTORÍN, PAMÄTNÝ KAMENNÝ KRÍŽ | 30. POTRAVINY JEDNOTA |
| 13. OBJEKT FARA | 31. GARÁŽE A ODSTAVNÉ PLOCHY |
| 14. POHOSTINSTVO | |
| 15. PREDAJŇA POTRAVIN | |
| 16. POHOSTINSTVO | |
| 17. AREÁL DREVÁRSKEJ VÝROBY FOMbD3 | |
| 18. FARMA PAPERADNO, JAZDECKÝ AREÁL,
ATRAKTÍVNE REŠTURAČNÉ ZARIADENIE
KOLIBA PAPERADNO, IHRISKO PRE DETI | |

LEGENDA

SÍDELNÁ ŠTRUKÚRA

STAV	NÁVRH	VÝHLAD	
			HRANICA RIEŠENÉHO ÚZEMIA ÚPN (OZNAČENIE OKRAJA FORMÁTU VÝKRESU)
			HRANICA KATASTRÁLNEHO ÚZEMIA OBCE
			HRANICA ZASTAVANÉHO ÚZEMIA OBCE K 1.1.1990
			HRANICA ZASTAVANÉHO ÚZEMIA OBCE
			HRANICA PAMÄTKOVO CHRÁNENÝCH OBJEKTOV A ÚZEMÍ
			PLOCHY A OBJEKTY RODINNÝCH DOMOV
			PLOCHY A OBJEKTY BYTOVÝCH DOMOV
			DISPONIBILNÉ PLOCHY PRE LÚK V ZASTAVANOM ÚZEMÍ OBCE PRE RODINNÉ DOMY
			PLOCHY A OBJEKTY VEREJNEJ NEKOMERČNEJ VYBAVENOSTI SOCIÁLNA INFRAŠTRUKTÚRA
			PLOCHY A OBJEKTY VEREJNEJ KOMERČNEJ VYBAVENOSTI OBCHODU A SLUŽIEB
			PLOCHY A OBJEKTY REKREAČNEJ VYBAVENOSTI
			PLOCHY, OBJEKTY A IHRISKÁ ŠPORTOVEJ VYBAVENOSTI
			PLOCHY A OBJEKTY TECHNICKÉHO VYBAVENIA
			PLOCHY ZÓNY PRIEMYSLU A VÝROBY
			PLOCHA AREÁLU POĽNOHOSPODÁRSKEJ VÝROBY AGROFARMY
			PLOCHA A TRASA HORSKÉHO DOPRAVNÉHO ZARIADENIA
			PLOCHA CINTORÍNA
			PLOCHY ZÁHRAD PRI RODINNÝCH DOMOCH
			ÚZEMIA ZOSUVOV PODY (AKTÍVNA FORMA)
			ÚZEMIA ZOSUVOV PODY (POTENCIONÁLNA FORMA)
			ÚZEMIA ZOSUVOV PODY (S POTENCIONÁLNYMI A AKTÍVNÝMI FORMAMI)
			ÚZEMIA ZOSUVOV PODY (STABILIZOVANÁ FORMA)
			VODNÉ TOKY A PLOCHY

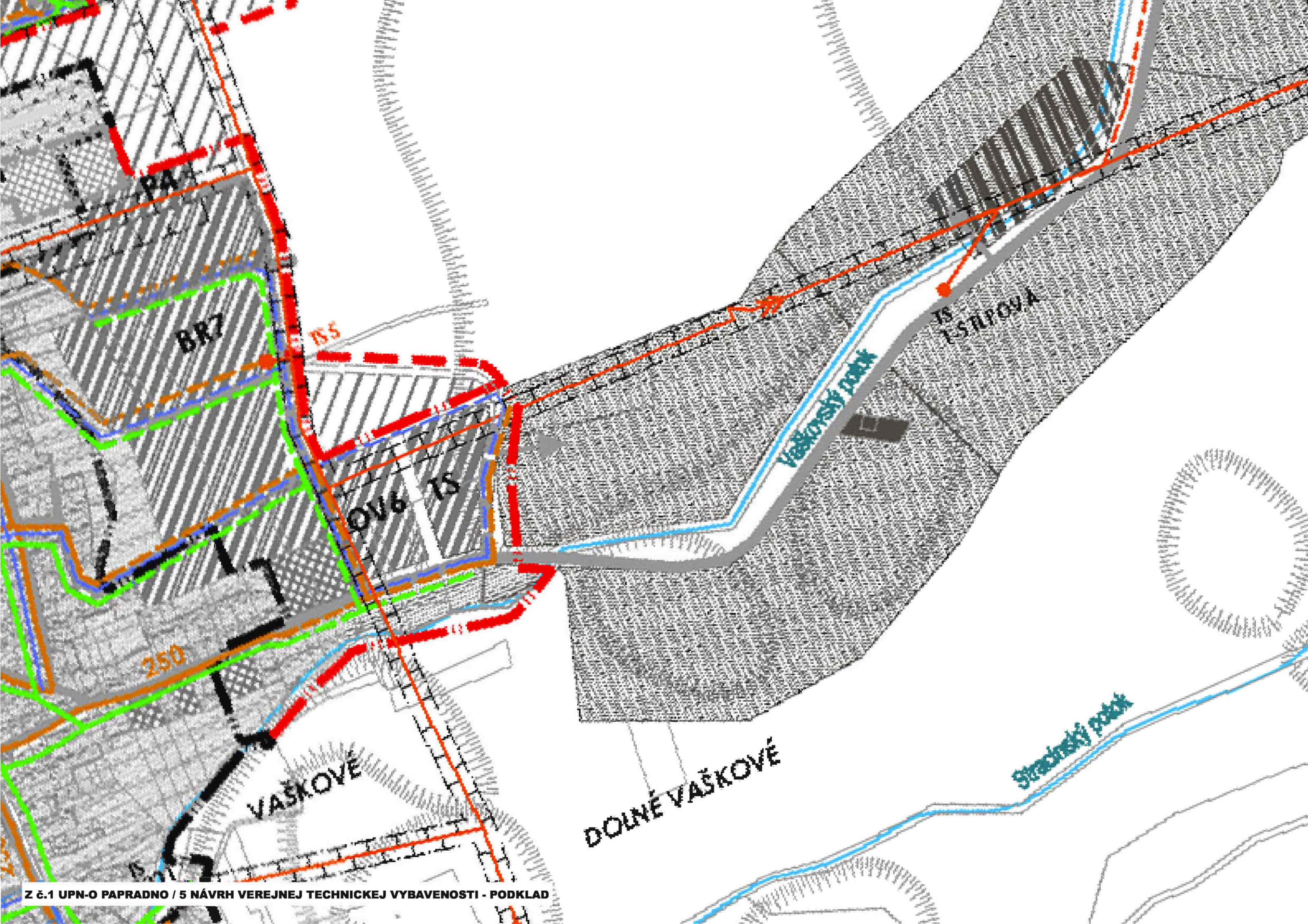
DOPRAVNÁ INFRAŠTRUKTÚRA

FUNKČNÉ TRIEDY A KATEGÓRIE KOMUNIKÁCIÍ

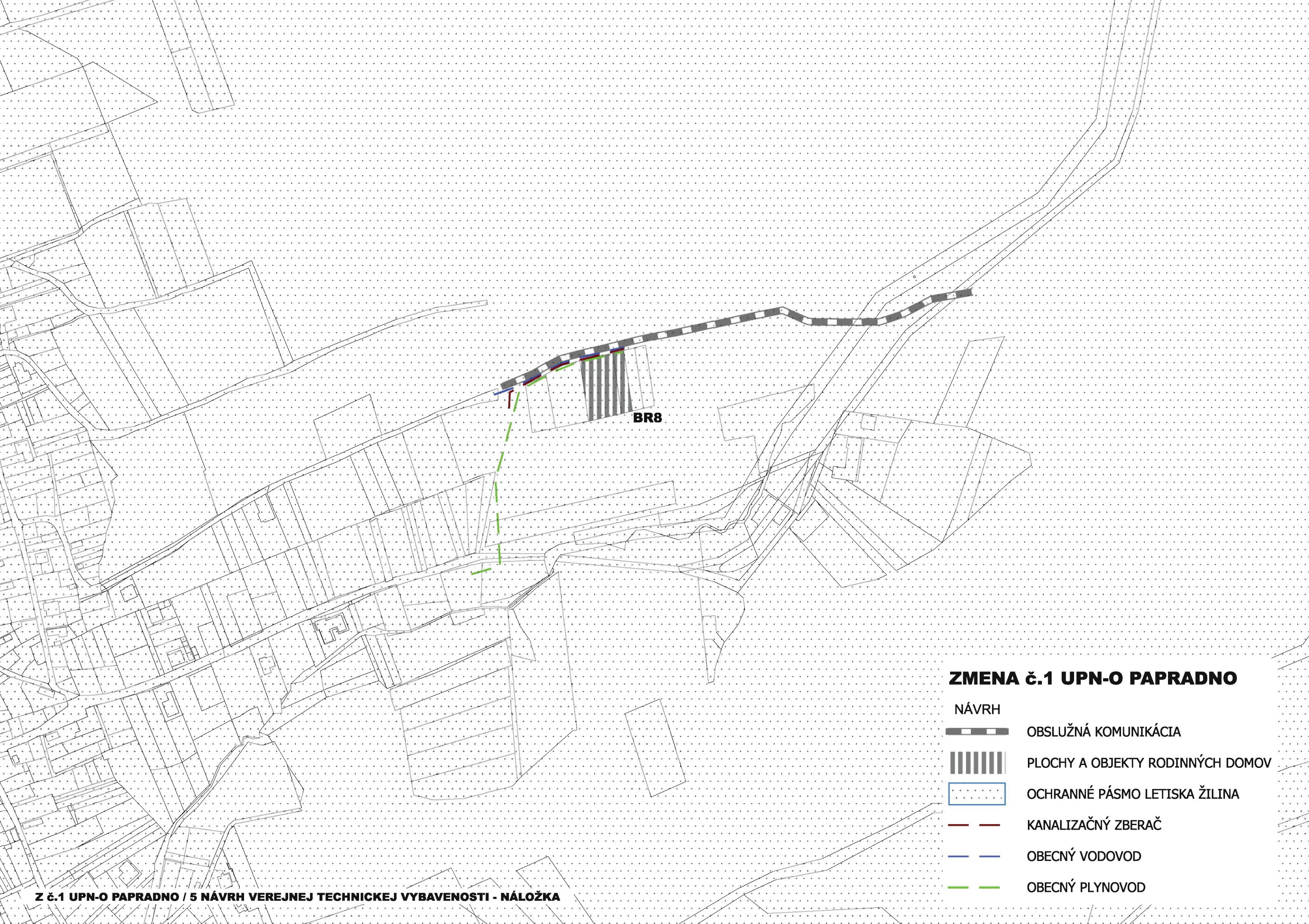
			CESTA III. TRIEDY - FUNKCIA ZBERNÁ E3
			OBSLUŽNÁ KOMUNIKÁCIA C2 - MD 7,5/40
			OBSLUŽNÁ KOMUNIKÁCIA C3 - MD 7,5/30, 5/30

NEMOTOROVÁ DOPRAVA

			CYKLOTURISTICKÁ TRASA S OZNAČENÍM
			CYKLOTURISTICKÁ TRASA
			MIESTNA TURISTICKÁ TRASA
			TURISTICKÁ ROZHĽADŇA
			VYHLIADKOVÝ BOD
			PEŠIE PLOCHY A KOMUNIKÁCIE





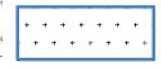



Z č.1 UPN-O PAPERADNO / 5 NÁVRH VEREJNEJ TECHNICEJ VYBAVENOSTI - PODKLAD



BR8

ZMENA č.1 UPN-O PAPRADNO

NÁVRH

-  OBSLUŽNÁ KOMUNIKÁCIA
-  PLOCHY A OBJEKTY RODINNÝCH DOMOV
-  OCHRANNÉ PÁSMO LETISKA ŽILINA
-  KANALIZAČNÝ ZBERAČ
-  OBECNÝ VODOVOD
-  OBECNÝ PLYNOVOD

Z č.1 UPN-O PAPRADNO / 5 NÁVRH VEREJNEJ TECHNICKEJ VYBAVENOSTI - NÁLOŽKA

		KANALIZAČNÝ ZBERAČ
		PROTIPOVODŇOVÉ ÚPRAVY VODNÝCH TOKOV V ÚZEMÍ
		HRANICA PÁSMA HYGIENICKEJ OCHRANY VODNÉHO ZDROJA 1. STUPŇA
		HRANICA PÁSMA HYGIENICKEJ OCHRANY VODNÉHO ZDROJA 2. STUPŇA
		HRANICA OCHRANNÝCH PÁSIEM VŠETKÝCH DRUHOV

POPIS OBJEKTOV A AREÁLOV

- | | |
|---|--|
| 1. OBEČNÝ ÚRAD | 17. OBJEKT BÝVALEJ MĚ |
| 2. ZÁKLADNÁ ŠKOLA | 18. ZDRAVOTNÉ STREDISKO, LEKÁREŇ,
SENIORSKÉ CENTRUM |
| 3. DOM KULTÚRY, REŠTAURÁCIA A PREVÁDZKA POŠTY | 19. ŠPORTOVÝ AREÁL - TRIBÚNA FUTBALOVÉHO IHRISKA,
ŠATNE A HYGIENICKE VYBAVENIE,
ŠPORTOVCOV, FUTBALOVÉ IHRISKO,
TRÉNINGOVÉ FUTBALOVÉ IHRISKO |
| 4. OBEČNÉ NÁMESTIE,
PÓDIUM NA PRÍLEŽITOSTNÉ PODUJATIA,
IHRISKO PRE DETI, | 20. VODNÝ ZDROJ, AREÁL VODNÉHO ZDROJA |
| 5. POHOSTINSTVO "U LUCIE" | 21. OBČIANSKA VYBAVENOSŤ |
| 6. POŽIARNA ZBROJNICA | 22. VODOJEM 200m ³ |
| 7. PREDAJŇA RYBÁRSKE POTREBY, SLUŽBY
PREDAJŇA TEXTIL | 23. AGROPENZIÓN GRUNT |
| 8. POTRAVINY | 24. BOWLING, REŠTAURÁCIA |
| 9. PREDAJŇA TEXTIL | 25. MATERSKÁ ŠKOLA |
| 10. PREDAJŇA JEDNOTA | 26. OBEČNÝ PENZIÓN |
| 11. RÍMSKOKATOLÍCKY KOSTOL SV. ONDREJA | 27. PESTOVATEĽSKÁ PÁLENICA |
| 12. DOM SMÚTKU, CINTORÍN, PAMATNÝ KAMENNÝ KRÍŽ | 28. POTRAVINY JEDNOTA |
| 13. OBJEKT FARA | 29. GARÁŽE A ODSTAVNÉ PLOCHY |
| 14. POHOSTINSTVO | |
| 15. PREDAJŇA POTRAVIN | |
| 16. POHOSTINSTVO | |
| 17. AREÁL DREVÁRSKEJ VÝROBY FeMeDa | |
| 18. FARMA PAPPADNO, JAZDECKÝ AREÁL,
ATRAKTÍVNE RESTURAOČNÉ ZARIADENIE
KOLIBA PAPPADNO, IHRISKO PRE DETI | |

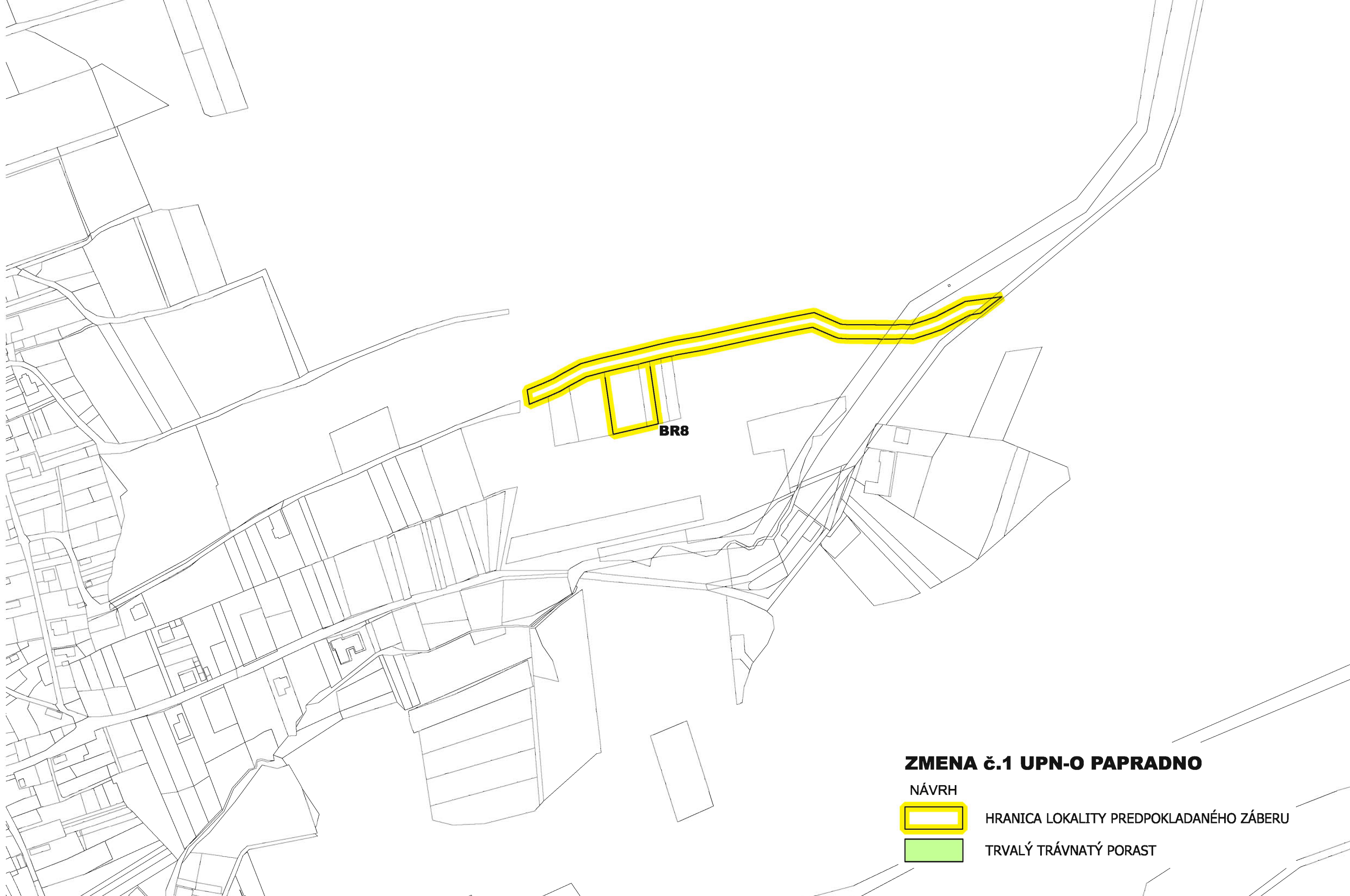
LEGENDA

SÍDELNÁ ŠTRUKÚRA

STAV	NÁVRH	VÝHLAD	
			HRANICA RIEŠENÉHO ÚZEMIA ÚPN (OZNAČENIE OKRAJA FORMÁTU VÝKRESU)
			HRANICA KATASTRÁLNEHO ÚZEMIA OBCE
			HRANICA ZASTAVANÉHO ÚZEMIA OBCE K 1.1. 1990
			HRANICA ZASTAVANÉHO ÚZEMIA OBCE
			HRANICA PAMATKOVO CHRÁNENÝCH OBJEKTOV A ÚZEMÍ
			PLOCHY A OBJEKTY RODINNÝCH DOMOV
			PLOCHY A OBJEKTY BYTOVÝCH DOMOV
			DISPONIBILNÉ PLOCHY PRELÚK V ZASTAVANOM ÚZEMÍ OBCE PRE RODINNÉ DOMY
			PLOCHY A OBJEKTY VEREJNEJ NEKOMERČNEJ VYBAVENOSTI SOCIALNA INFRAŠTRUKTURA
			PLOCHY A OBJEKTY VEREJNEJ KOMERČNEJ VYBAVENOSTI OBCHODU A SLUŽIEB
			PLOCHY A OBJEKTY REKREAČNEJ VYBAVENOSTI
			PLOCHY, OBJEKTY A IHRISKÁ ŠPORTOVEJ VYBAVENOSTI
			PLOCHY A OBJEKTY TECHNICKÉHO VYBAVENIA
			PLOCHY ZÓNY PRIEMYSLU A VÝROBY
			PLOCHA AREÁLU POĽNOHOSPODÁRSKEJ VÝROBY AGROFARMY
			PLOCHA A TRASA HORSKÉHO DOPRAVNÉHO ZARIADENIA
			PLOCHA CINTORÍNA
			PLOCHY ZÁHRAD PRI RODINNÝCH DOMOCH
			ÚZEMIA ZOSUVOV PODY (AKTÍVNA FORMA)
			ÚZEMIA ZOSUVOV PODY (POTENCIONÁLNA FORMA)
			ÚZEMIA ZOSUVOV PODY (S POTENCIONÁLNYMI A AKTÍVNÝMI FORMAMI)
			ÚZEMIA ZOSUVOV PODY (STABILIZOVANÁ FORMA)
			VODNÉ TOKY A PLOCHY
			CESTY REGIONÁLNE S OZNAČENÍM - FUNKCIA ZBERNÁ
			MIESTNE CESTY - FUNKCIA OBSLUŽNÁ
			PEŠIE PLOCHY A KOMUNIKÁCIE
			PARKOVISKÁ A ODSTAVNÉ PLOCHY

TECHNICKÁ INFRAŠTRUKÚRA

			OBEČNÝ VODOVOD
			VODOJEM
			NADZEMNÉ ELEKTRICKÉ VEDENIA 22 Kv S OCHRANNÝM PÁSMOM 10 m
			NADZEMNÉ ELEKTRICKÉ ZÁVESNÉ KÁBLOVÉ VEDENIA S OCHRANNÝM PÁSMOM 1m
			NAVROVANÁ PRELOŽKA EL VEDENIA 22 KV, IZOLOVANÉ VODIČE PAS, SAX-M95
			TRANSFORMAČNÁ STANICA STOJANOVÁ, MUROVANÁ / NAVROVANÁ KIOŠKOVÁ TRANSFORM. STANICA 220,4 KV, DO 630 KV
			STREDOTLAKÝ PLYNOVOD



ZMENA č.1 UPN-O PAPERADNO

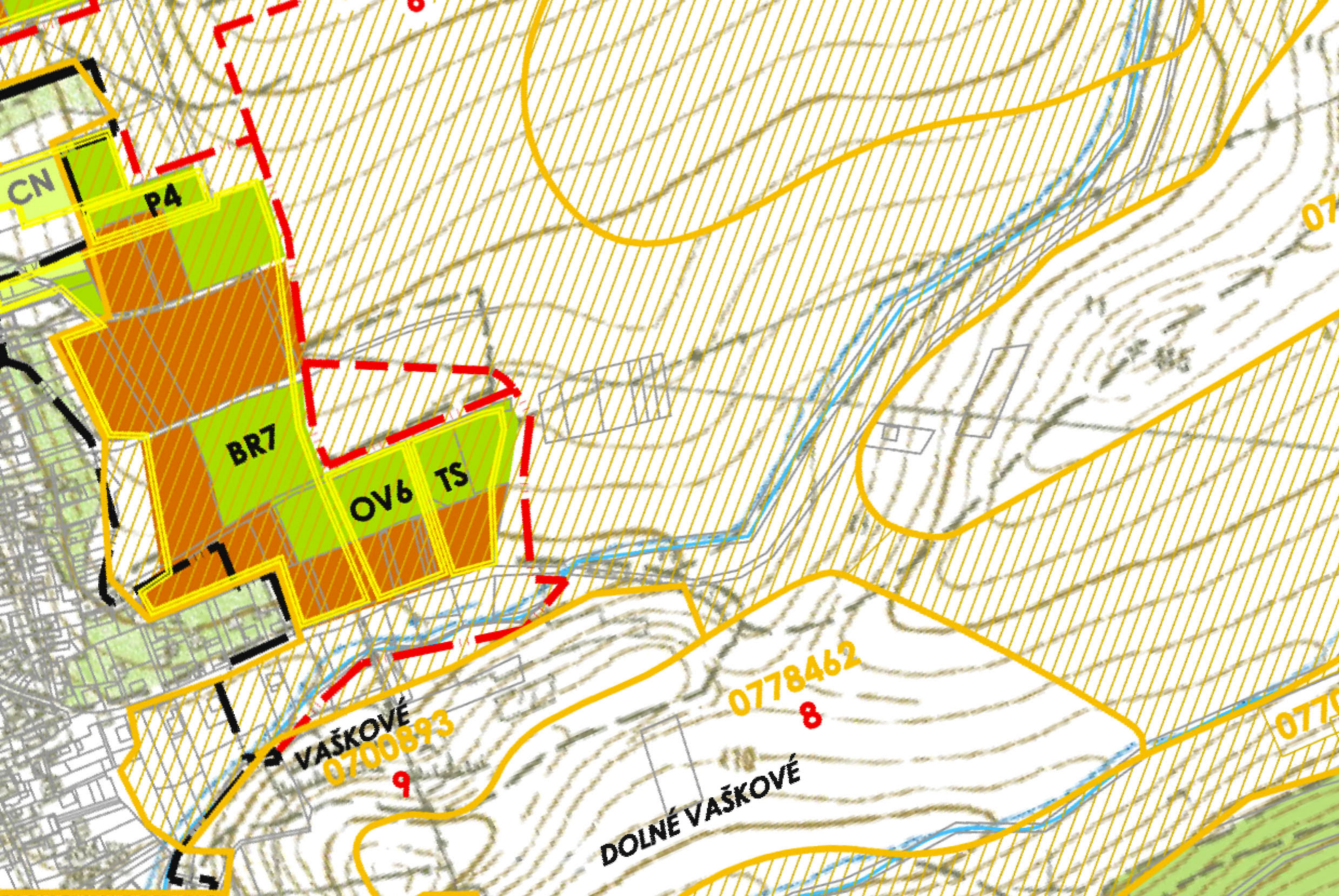
NÁVRH































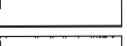





















HRANICA LOKALITY PREDPOKLADANÉHO ZÁBERU



TRVALÝ TRÁVNATÝ PORAST



LEGENDA

STAV	NÁVRH	VÝHLAD	
			HRANICA RIEŠENÉHO ÚZEMIA ÚPN (OZNAČENIE OKRAJA FORMÁTU VÝKRESU)
			HRANICA KATASTRÁLNEHO ÚZEMIA OBCE
			HRANICA ZASTAVANÉHO ÚZEMIA OBCE K 1.1.1990
			HRANICA ZASTAVANÉHO ÚZEMIA OBCE
			PLOCHY POĽNOHOSPODÁRSKEJ PODY NAVRHNUTÉ NA ODŇATIE
			PLOCHY TTP NAVRHNUTÉ NA ODŇATIE
			PLOCHY OVOCNÝCH SADOV NAVRHNUTÉ NA ODŇATIE
			PLOCHY LESOV
			VODNÉ PLOCHY A TOKY
			OSTATNÉ PLOCHY
			HRANICA PARCELY, STAVBY PODĽA KATASTRA NEHNUTEĽNOSTÍ
			PLOCHY NAJKVALITNEJŠEJ PP V KATASTRÁLNOH ÚZEMÍ PODĽA BPEJ
			HRANICA BPEJ -BONITNOVANEJ PODNO-EKOLOGICKEJ JEDNOTKY
			HRANICA LOKALITY PREDPOKLADNÉHO ZÁBERU POĽNOHOSPODÁRSKEJ PODY
			KÓD BPEJ
			SKUPINA BPEJ
			ČÍSLO LOKALITY